

అంధ్ర ప్రదేశ్ ప్రభుత్వము

సంయుక్త కలెక్టరు, మొదకు శిలా, కేంద్రము సంగారెడ్డి గారి వ్యర్థము.

113

ప్రస్తుతము:- శ్రీ. సి. నరసింహారావు, బి.ఎ. యస్

సంఖ్య ది3/11009/05

తేది 31.1.1906

విషయము:- ప్రభుత్వ ఛామి అన్యాక్యాంఠము - మొదకు శిలా, సదాశివపట్టణ
 మండలము మరియు గ్రా - స నెం 250 గౌరవాన్ దిస్తి 15-00
 టి/బ ప్రభుత్వ డిగ్రీ కళాశాల సదాశివపట్టణ పర అన్యాక్యాంఠము
 గురించి.

- సందర్భము:-
1. ప్రిన్సిపాల్ డిగ్రీ కళాశాల సదాశివపట్టణ సంఖ్య 129/10-4
 05 తేది 14.10.05
 2. రె.డి అ సంగారెడ్డి సంఖ్య సి/5070/05 తేది 20.12.05
 3. మ.రె అ సదాశివపట్టణ సంఖ్య సి/1393/05 తేది 20.1.06

ఉత్తరము:


సందర్భమునాని ప్రభుత్వ సూచిత రిక్విజిషన్ ద్వారా ప్రిన్సిపాల్, డిగ్రీ కళాశాల సదాశివపట్టణ
 గారు ప్రభుత్వ డిగ్రీ కళాశాల భవన నిర్మాణమునకు గాను సదాశివపట్టణ పట్టణమునాని సర్వే నెం 260
 గౌరవాన్ నుండి 15-00 ఎకరము ఛామిని డిగ్రీ కళాశాలకు అన్యాక్యాంఠమునర్పించినదిగా నిన్నపించినారు.
 మండల రెవెన్యూ అధికారి సదాశివపట్టణ మరియు రెవెన్యూ డివిజన్ అధికారి సంగారెడ్డి గారి
 సిఫారసు మేరకు ప్రభుత్వ ఉత్తరము సంఖ్య 263 రెవెన్యూ డివిజన్ తేది 11.3.70 ద్వారా సంకల్ప
 మించిన అధికారముకు లొబడి సదాశివపట్టణ పట్టణము లు శిలా రుచి సర్వే నెం 260 గౌరవాన్ నుండి
 15-00 ఎకరము ఛామిని ఈ డిగ్రీ ప్రాసెసింగ్ నింధనంకు లొబడి ప్రభుత్వ డిగ్రీ కళాశాల నిర్మాణమునకు
 గాను ప్రిన్సిపాల్, డిగ్రీ కళాశాల సదాశివపట్టణకు అన్యాక్యాంఠము చేయవలెనని.

1. ఛామిని అన్యాక్యాంఠమునర్పించిన 2 సం/ఎలో భవన నిర్మాణకార్యక్రమము ప్రారంభించుము.
2. భవన నిర్మాణమునకు నిర్దేశించిన స్థలమును మినహాయింపి మిగిలా భాగి స్థలమునా వేరైనన్ని
 చెట్లను నాశనం చేసి సక్రమ సంరక్షణ గాంచుము.

ఇ సంగంధనను ఉపయోగించినవో అన్యాక్యాంఠమునర్పించిన ఛామిని గానినై గరిచదాచర కట్టడముం
 దాని రెవెన్యూ లాభ స్వాధీనమునర్పించుము.

సం// సి.సి సుబ్బారావు
 శిలా రెవెన్యూ అధికారి

1. ప్రిన్సిపాల్, ప్రభుత్వ డిగ్రీ కళాశాల సదాశివపట్టణ
2. డివిజన్ కమి రెవెన్యూ డివిజన్ అధికారి సంగారెడ్డి గారికి
 పట్టణమునా దేదమును అనుచరచి పంచనానా ద్వారా ఛామిని స్వాధీనపరచ
 గురిననిగా కొరవలెనని.
3. డివిజన్ కమి మండల రెవెన్యూ అధికారి సదాశివపట్టణకు పగు గర్య గుభిరచి పంపవలెనని.
4. డివిజన్ కమి సహాయ సహాయకుడు సర్వే మరియు ఛామి రికార్డు సంగారెడ్డి గారికి పగు
 పర్యక్షే పంపవలెనని.
5. స్టాక్ ఫైలు ది3 లాభకు
6. అదనముగా ది3 ప్రస్తుతము.

WATTESTED!!

PRINCIPAL
 Govt. Degree College,
 Sadasivpet, (Dist. Medak)

// ఛామనర్పణనది //

950/2016

తెలంగాణ ప్రభుత్వము, రెవెన్యూశాఖ, భూమి రికార్డుల కంప్యూటరీకరణ
1-బి నమూనా (ROR)

Date : 11/02/2019

జిల్లా : సంగారెడ్డి

మండలము : సదాశివపేట

గ్రామము : సదాశివపేట

విస్తీర్ణము యూనిట్లు : ఏ./గుం.

వరుస నెం.	పట్టాదారు పేరు	(తండ్రి/ భర్త పేరు)	ఖాతా నెంబరు	సర్వే నెంబర్	భూమి వివరణ	మొత్తం విస్తీర్ణము	ఇస్తు(యా.)	పట్టాదారుకు ఏ విధముగా సంక్రమించింది/ సాగు చేశారు	యజమాని/ కొలుదారు రాకట్టు పట్టుకున్న వ్యక్తి పేరు/ఖాతా నెం.	రిజిస్టరు కాని రుదాది ఖాతాల వివరముల	మౌలిక విలువ.
(1)	(2)	(3)	(4)	(5)	(6)	(7)	(8)	(9/10)	(11/12)	(13)	(14)
1	పాఠశాలలు	పాఠశాలలు	20001602	387	ప్ర.భూమి/ ప్రభుత్వ భూమి / సర్కారి	4.0300	0.00	ప్రభుత్వ భూమి			
2	పాఠశాలలు	పాఠశాలలు	20001602	386	ప్ర.భూమి/ ప్రభుత్వ భూమి / సర్కారి	1.3700	0.00	ప్రభుత్వ భూమి			
3	పాఠశాలలు	పాఠశాలలు	20001602	260/3/1	ప్ర.భూమి/ ప్రభుత్వ భూమి / సర్కారి	2.0000	0.00	ప్రభుత్వ భూమి			
4	పాఠశాలలు Govt Degree College	పాఠశాలలు Govt Degree College	20001602	260/3	ప్ర.భూమి/ ప్రభుత్వ భూమి / సర్కారి	13.0000	0.00	ప్రభుత్వ భూమి		✓	

Close

[Signature]
TASILDAR
Sadasivpet Mandal
Sangareddy Dist.

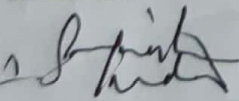
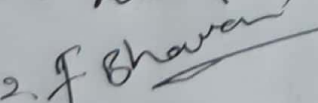
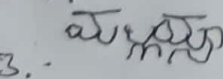
పంచనామా ఆహాళిల్దారు గారి కార్యాలయం సమావేశం
మండల సర్కారు గారి సమక్షమున

పంచుల ఎకరములు



క్ర.సం.	పంచు పేరు	ఆంకీ పేరు	వయస్సు	వృత్తి	సాధనము.
1	చెన్నయ్యకొండ	అక్షయ్య (44)	55	ఆర్డర్	సాధనము
2	డి.స్వరూపరాణి	సంగమ్మ	40	అటాండర్	సిద్దాచిహ్నం.
3	K.కృష్ణ ప్రేమ్	వివేక్	26	ఆర్డర్	సాధనము.

పంచులపై మేము మండల సర్కారు సాధనము గారి పేరు
మేరకు సాధనము గ్రామ శాఖల గల ప్రభుత్వ భూమి స.సం. 260
యొక్క మొత్తం వద్ద హాజరయితే ఆహాళిల్దారు సాధనము గారి
అధికారుల ప్రకారం సర్కారు గారు గ్రామ సర్కారు మరియు ప్రభుత్వము
అధికారంగా సర్కారు జరిపే ప్రభుత్వ దిగు కలకాల యొక్క మొత్తం
విస్తీర్ణం 15-00 ఎకరములకు హద్దులను నిర్ణయించారు. ఇట్టి భూములు
2-00 ఎకరముల కంటే ఎక్కువగా ఉంటే అలాంటి విద్యాలయము లేని మరియు
12-00 ఎకరములకు హద్దులను నిర్ణయించి సర్కారు పెట్టించి, ఇట్టి
హద్దులను కలకాల ప్రాధికార గానికి చూపించారు.

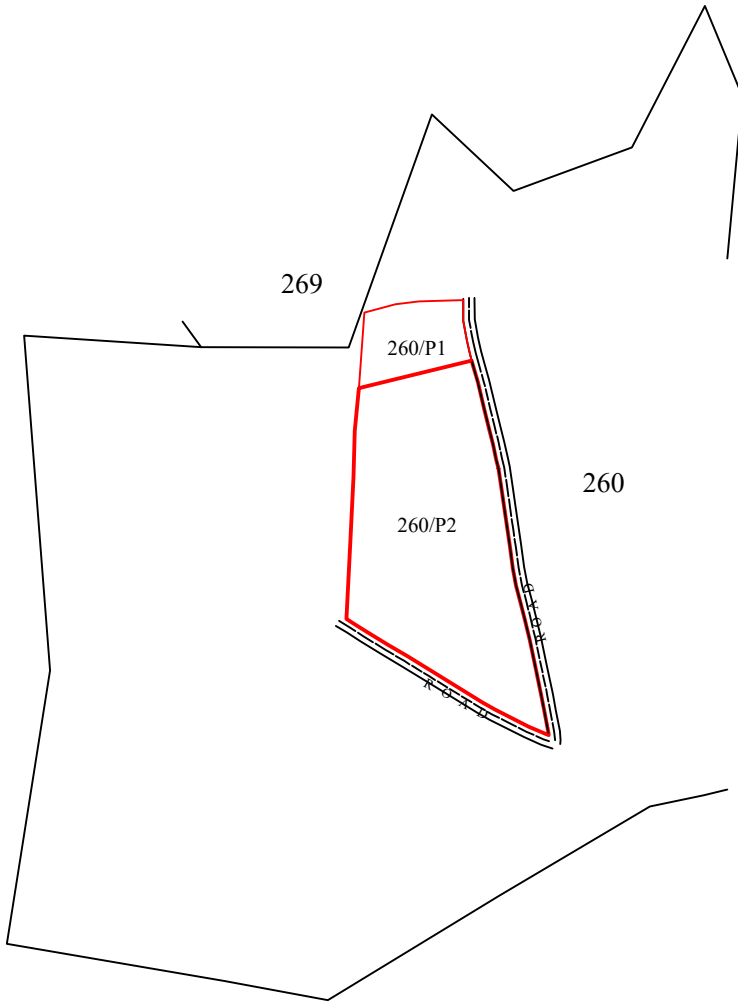
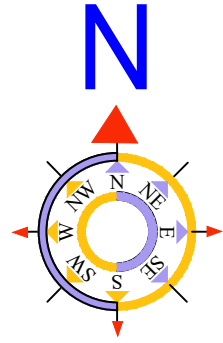
ఇట్టి పంచనామా సర్కారు జరిగిన తర్వాత వ్రాసి, చదివిన విషయం
చూచి సాధనము చేసినది సజమ.

- సాక్షులు:-
1. 
 2. 
 3. 

Patry.
చరఖాస్తా దారు సంతకము.
Panchanama conducted
By me.
U. Venkatesh
Mandal Surveyor
Sadasivpet, Sangareddy Dist.

- పంచు సంతకము
1. 
 2. D. Suresh Babu
 3. 

LOCATION MAP





SCALE - 8" = 1 [ONE] MILE

VILLAGE - SADASHIVAPET

MANDAL - SADASHIVAPET

DISTRICT - SANGAREDDY

INDEX :

Sl.NO	SY.NO	EXTENT AC-GTS	MARK	DETAILS
01	260/P1	02-00		KASTURBA BALIKA VIDYALAYA
01	232/P2	13-00		GOVT DEGREE COLLEGE

PREPARED BY :