



DEPARTMENT OF HISTORY
SCNM GOVERNMENT DEGREE COLLEGE, NARAYANPET
NARAYANPET, T.S. 509210

In

HISTORY
STUDENT STUDY PROJECT - 2022-2023
Submitted to the
Commissioner Collegiate Education
Government of Telangana
by

1. KALANKITHA
2. NAVITHA
3. SRIKANTH
4. SHRAVYA
5. VISHNU

Under the guidance of

G.SRINIVAS

RESEARCH ADVISORY COMMITTEE

SCNM GDC NARAYANPET

Academic Year 2022-2023


G. SRINIVAS

(Research Supervisor)

Approved by :

Prinicpal & Chairman : 

(G. Ranga Reddy)


PRINCIPAL


Sri Chittom Nairsireddy
Memorial Govt. Degree College
Narayanpet-509210.
NARAYANPET-Dist. T.S.

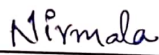
Jignasa Coordinator : 


(Dr. Md. Riyaz Khan)


Members :

1. 
(Mohd. Jani)

2. 
(B. Krishna Reddy)

3. 
(Nirmala Devi)

4. 
(E. Narayana Goud)

5. 
(Dr. Md. Riyaz Khan)

CERTIFICATE

This is to certify that the project work entitled "THE GLORY OF KHAJURAHO ARCHITECTURE & SCULPTURE" This work has been carried out by Kalankitha, Navitha, Srikanth, Shravya and Vishnu of Department of History SCNM Govt. Degree College Narayanpet is a record of original research work done by aforementioned students being submitted to Commissioner of collegiate Education Government of Telangana.


Supervisor

(G Srinivas)


Jignasa Coordinator

(Dr. Md. Riyaz Khan)


Principal

(G Ranga Reddy)

CONTENTS

Sl No.	Abstract.	Page No. of
1	Introduction.	07 - 08
2	Importance of knowing history	09 - 10
3	Significance of the study	10 - 11
4	Scope of the study	12
5	Objectives	13
6	Chapters	14 - 32
7	Conclusion	33

ABSTRACT

History is one of the most important disciplines in any level of Education; it is study of the past which helps us to understand our present. It promotes the acquisition and understanding of historical knowledge in breadth and in depth across cultures. History is a critical discipline , process of enquiry, a way of knowing about past rather than just a collection of facts. Studying history helps us understand and grapple with complex questions and dilemmas by examining how the past has shaped (and continues to shape) global, national, and local relationships between societies and people. To study history is to study change historians are experts in examining and interpreting human identities and transformations of societies and civilizations over time. They use a range of methods and analytical tools to answer questions about the past and to reconstruct the diversity of past human experiences how profoundly people have differed in their ideas institutions and cultural practise how widely their experiences have varied by time and place and the ways have struggled while inhabiting a shared world historians use a wide range of sources to weave individual lives and collective actions into narratives that brings critical perspectives on both our past and our present studying history help us understand and grapple with complex questions and dilemmas by examining how the past has shaped (and continues to shape) global national and local relationships between societies and people.

INTRODUCTION

As we all know India is rich in culture and arts. Indians are heirs for great culture. We never find such an unique culture anywhere in the world, heart of our nation is our culture. Many art forms are here in our nation, they show the proficiency of our culture to the world, in fact we the Indians have the great responsibility to save our culture and to shine our culture in entire world. Among the many art forms which we have here architecture and sculpture are important ones. Architecture and sculpture are Perhaps India's greatest artistic glory, Indian architecture and sculpture have a long rich history, dating back to thousand of years. they encompass the building tradition of the Indian subcontinent. Indian architecture is rooted in its history, culture and religion. Khajuraho is the best shining example of india's rich architecture and sculpture studying the diversity of human experiences help us appreciate cultures ideas and tradition that are not our own-and to recognize them as meaningful products of specific times and places. History helps us realize how different our lived experiences is from that of our ancestors yet how similar we are in our goals and values.

Khajuraho is a city, near Chhatarpur in Chhatarpur district of the Indian state of Madhya Pradesh. One of the most popular tourist destinations in India, Khajuraho has the country's largest group of medieval Hindu and Jain temples, famous for their erotic sculptures. The Khajuraho Group of Monuments has been listed as a UNESCO World Heritage Site since 1986 and is considered one of the "seven wonders" of India. The town's name, anciently "Kharjūrahaka", is derived from the Sanskrit word *kharjur* meaning "date palm".

The region was historically part of many kingdoms and empires. The earliest known power to have had Khajuraho in its territory were the Vatsa. Their successors in the region included the Mauryans, Sungas, Kushans, Nagas of Padmavati, the Vakataka dynasty, the Guptas, the Pushyabhuti dynasty, and

the Gurjara-Praithara dynasty. It was specifically during the Gupta period that architecture and art began to flourish in this region, although their successors continued the artistic tradition.

The Chandelas ruled the area from the ninth century, who were subject to the Gurjara-Praitharas. During the reign of Dhanga (c. 950–1002) the Chandelas became independent and many important temples were built during this time. The Chandelas were dealt with fatal blows first from the Chahamanas of Shakambhari in 1182 then from Qutb al-Din Aibak in 1202. Khajuraho declined to a small village as the Chandelas transferred their activities to the forts of Mahoba, Kalinjar, and Ajayagarh.

Ibn Battuta visited Karjuraho and described the presence of temples and a few ascetics. ~~Some temples were damaged by Sikander Lodi in 1495. By the 16th~~ century Khajuraho became an insignificant place and was only "rediscovered" by C. J. Franklin (a military surveyor) in 1819. However, the actual distinction of bringing Khajuraho back to the world's attention is given to T. S. Burt (a British army captain) who visited it in 1838. The next significant visitor was Alexander Cunningham between 1852 and 1855.

Importance of Knowing History

Studying history helps us understand how events in the past made things that way they are today with lesson the past we not only learn about our self but also develop the create better path for society it gives us how people have differed and their ideas and cultural practices

To study history is to study change: historians are experts in examining and interpreting human identities and transformations of societies and civilizations over time. They use a range of methods and analytical tools to answer questions about the past and to reconstruct the diversity of past human experience: how profoundly people have differed in their ideas, institutions, and cultural practices; how widely their experiences have varied by time and place, and the ways they have struggled while inhabiting a shared world. Historians use a wide range of sources to weave individual lives and collective actions into narratives that bring critical perspectives on both our past and our present. Studying history helps us understand and grapple with complex questions and dilemmas by examining how the past has shaped (and continues to shape) global, national, and local relationships between societies and people.

Because history gives us the tools to analyze and explain problems in the past, it positions us to see patterns that might otherwise be invisible in the present – thus providing a crucial perspective for understanding (and solving!) current and future problems. For example, a course on the history of public health might emphasize how environmental pollution disproportionately affects less affluent communities – a major factor in the Flint water crisis. Understanding immigration patterns may provide crucial background for addressing ongoing racial or cultural tensions. In many ways, history interprets the events and causes that contributed to our current world.

Studying the diversity of human experience helps us appreciate cultures, ideas, and traditions that are not our own – and to recognize them as meaningful products of specific times and places. History helps us realize how different our lived experience is from that of our ancestors, yet how similar we are in our goals and values.

In learning about the past, we often discover how our own lives fit into the human experience. In October 2015, a UW alumnus named Michael Stern contacted Professor Amos Bitzan for help translating letters from his grandmother, Sara Spira, to his parents. Bitzan was able to integrate some of the letters into his class on the Holocaust to bring to life for his students the day-to-day realities of being Jewish in Nazi-occupied Poland. As Bitzan explained, “I realized that Sara Spira’s postcards could be a way for my students to integrate two facets of the study of the Holocaust: an analysis of victims and perpetrators.” And if you have ever seen an episode of “Who Do You Think You Are?”, you’ve seen the ways in which historical research can tell us amazing stories about our ancestors – stories we might not ever know otherwise.

Imagine asking a question about the past, assembling a set of clues through documents, artifacts, or other sources, and then piecing those clues together to tell a story that answers your question *and* tells you something unexpected about a different time and place. That’s doing history.

Everything we do, everything we use, everything else we study is the product of a complex set of causes, ideas, and practices. Even the material we learn in other courses has important historical elements – whether because our understanding of a topic changed over time or because the discipline takes a historical perspective. There is nothing that cannot become grist for the historian’s mill

Significance of The Study

SCOPE OF THE STUDY

This study will focus on the areas which helps us to know the architecture and its significance in the ancient Indian culture. It also focus on the features of architecture. Having a clear understanding of the limitations of the case undertaken for the research, analysis of the taken task will try to give you a clear insight.

OBJECTIVES

- to acknowledge the readers with the earlier development of Indian history
- to aware the readers with the ancient art forms of our nation an
- Analyzing the indigenous the features of ancient architecture and sculpture
- To provide guidelines to enhance the knowledge in architecture
- To aware the readers Indian ancient culture

Structure of the study

Chapter -1

It deals with Indian ancient culture

Indian culture is the heritage of social norms, ethical values, traditional customs and many other things that originated in or associated with the ethno linguistically diverse India has always been diverse in team of culture this is so because of many invasions and different rulers having influence over the Indian – subcontinent after each invasion or change in power new kingdoms brought in their respective cultures which added itself to the Indian culter we can say each and every religion kingdom and persons has some or the other in making indias culture as diverse as it is today. Indian has different dances languages religions dancew music food architecture and rituals in nearly every religion of the country rice cultivation was brought to Indian from south east asia through the north – eastern entry of india now rice cultivation is a major part of Indian agriculture. Sanskrit and pali were the originally spoken languages in Indian later other languages such as hindi urdu and English came to use after foreign invasions or the development of the manuscript for example the Devanagari script.

Chapter-2

It deals with the history of architecture and sculpture in India

Sculpture seems to have been the favoured form of artistic expression and Indian architecture and sculpture have had a close relationship

Art and architecture is regarded as a material record of the intellectual evolution of mankind through the ages. every single society leaves its own mode of expression and cultural impact through its art and architecture. thus, art and architecture throw an important light on the political, religious and socio-economic aspects of a period. Architecture is one of the most enduring architectural heritage of India is nearly 5000 years old. The extensive town planning of the Indus valley civilization is evident from the archaeological findings at the sites of Harappa, Mohenjo-Daro and lothal.

However, the beginning of Indian architecture in true sense can be traced to the Mauryan Empire, particularly during the reign of Ashoka (c. 270-232B.C.), when extensive construction of Buddhist stupas and monasteries was undertaken. The Buddhist architectural heritage of this period remained predominant for several centuries and left its indelible mark even to this date in the form of the 'Great stupa' at sanchi and the rock-cut caves at Ajanta. The dynasties that followed like the Guptas, Chandellas, Solankis and Gangas were also great patrons of art and architecture. The ancient India architecture reached its zenith during the Gupta period. By the turn of the eighth century, the southern Hindu school of architecture began to flourish under the Pallava, Chola, hoysala and the vijayanagara rules. The rock-

Chapter -3

1


- It explains the earlier history of khajuraho temples
- The temple at khajuraho wear built during the Chandella dynasty,the temple of khajuraho are a group of Hindu and Jains in Madhya pardesh.historical records note that the khajuraho temple side had 85 temples by the 12 century
- The group of temples of Khajuraho testifies to the culmination of northern Indian temple art and architecture of the Chandella dynasty who ruled the region in the 10th and 11th centuries CE. Distributed over an area of 6 square km in a picturesque landscape, the 23 temples (including one partly excavated structure) that form the western, eastern, and southern clusters of the Khajuraho Group of Monuments are rare surviving examples that display the originality and high quality of Nagara-style temple architecture.
- The Khajuraho Group of Monuments demonstrates in layout and physical form, the pinnacle of temple architectural development in northern India. Built in sandstone, each temple is elevated from its environs by a highly ornate terraced platform, or jagati, on which stands the body, or jangha, whose sanctum is topped by a tower, or shikhara, of a type unique to Nagara, where the verticality of the principal spire atop the sanctum is accentuated by a series of miniature spires flanking it, each symbolizing Mount Kailasa, the abode of the Gods.
- The plan of the temples shows the spatial hierarchy of axially aligned interconnected spaces. The temples are entered through an ornate entrance porch (ardhamandapa), which leads to the main hall (mandapa), through which one accesses the vestibule (antarala) before reaching the sanctum (garbhagriha). The main halls of the temples were often accompanied by lateral transepts with

1



projecting windows as well as a circumambulatory path around the sanctum. Larger temples had an additional pair of transepts and were accompanied by subsidiary shrines on the four corners of its jagati.

The temples of Khajuraho are known for the harmonious integration of sculptures with their architecture. All surfaces are profusely carved with anthropomorphic and non-anthropomorphic motifs depicting sacred and secular themes. Sculptures depicting acts of worship, clan and minor deities, and couples in union, all reflect the sacred belief system. Other themes mirror social life through depictions of domestic scenes, teachers and disciples, dancers and musicians, and amorous couples. The composition and finesse achieved by the master craftsmen give the stone surfaces of the Khajuraho temples a rare vibrancy and sensitivity to the warmth of human emotions.



Criterion (ii): : The complex of Khajuraho represents a unique artistic creation, as much for its highly original architecture as for the high-quality sculpted décor made up of a mythological repertory of numerous scenes of

amusements that includes scenes susceptible to various interpretations, sacred or profane.

Criterion (iii): The temples of Khajuraho bear an exceptional testimony to the Chandella culture, which flourished in central India before the establishment of the Delhi Sultanate at the beginning of the 13th century CE.

Integrity

- Khajuraho Group of Monuments includes all the elements necessary to express its Outstanding Universal Value, including 23 temples that together demonstrate the originality and high quality attained in northern Indian Nagara-style temple architecture. The property is of adequate size to ensure the complete representation of the features and processes that convey the property's significance, and does not suffer from adverse effects of development and/or neglect.
- To safeguard the temples within their landscape setting, the western, eastern, and southern clusters are each fenced, thus delineating the protected limits. This curbs the spill-over of settlements that once comprised a part of the Chandella Empire. Identified potential threats to the integrity of the property include the nearby Khajuraho Airport, in the form of possible vibrations, increased volume of dust particles, etc.

Authenticity

- The property is fully authentic in terms of its location and setting, forms and designs, and materials and substance. Its historic location has not changed. The forms, designs, and materials authentically illustrate the elements of the mature form of northern Indian temple architecture, including a combination of saptaratha plan topped by a form of shikhara unique to the Nagara style. Set in a picturesque landscape, these temples show the celebration of Chandella culture and power.

Protection and management requirements

1

• Khajuraho Group of Monuments is owned by the Government of India and managed by the Archaeological Survey of India through the Ancient Monuments and Archaeological Sites and Remains (AMASR) Act (1958) and its Rules (1959), amendment (1992), and Amendment and Validation Act (2010). The AMASR Acts also delineate prohibited and regulated areas extending 100 m and 200 m respectively from the designated monument. The land abutting the monuments is managed jointly by the Revenue official (i.e., District Collector, State government of Madhya Pradesh) and the Archaeological Survey of India, with the latter responsible for final approvals. In addition to the aforementioned protective designations, the rural landscape is managed by the Nagar panchayat (town-level governance) through the Madhya Pradesh Bhumi Vikas Rules (1984), which can regulate and protect heritage sites. Clause 17 of Section 49 of the Madhya Pradesh Panchayati Rajya Adhiniyam Act (1993) includes a provision for the preservation and maintenance of monuments. The Archaeological Survey of India reviews and strategizes the allocation of resources in consonance with the identified needs. Issues such as interventions, training, research, and outreach are determined annually on the basis of site inspections and assessments. These actions form an integral part of the operational management mechanism, augmented with experts as needed.

• Sustaining the Outstanding Universal Value of the property over time will require continuing to protect and control the area immediately surrounding the property and monitoring the situation at the nearby airport to identify and eliminate any negative impacts on the value, integrity or authenticity of the property

1

Chapter -4

It deals with the glory of khajuraho architecture

Khajuraho is known for its magnificent temple and intricate sculpture across the world the temples are famous for their craftsmanship that consist of splendid demonstrations of fine sculpture and exceptional architecture skill

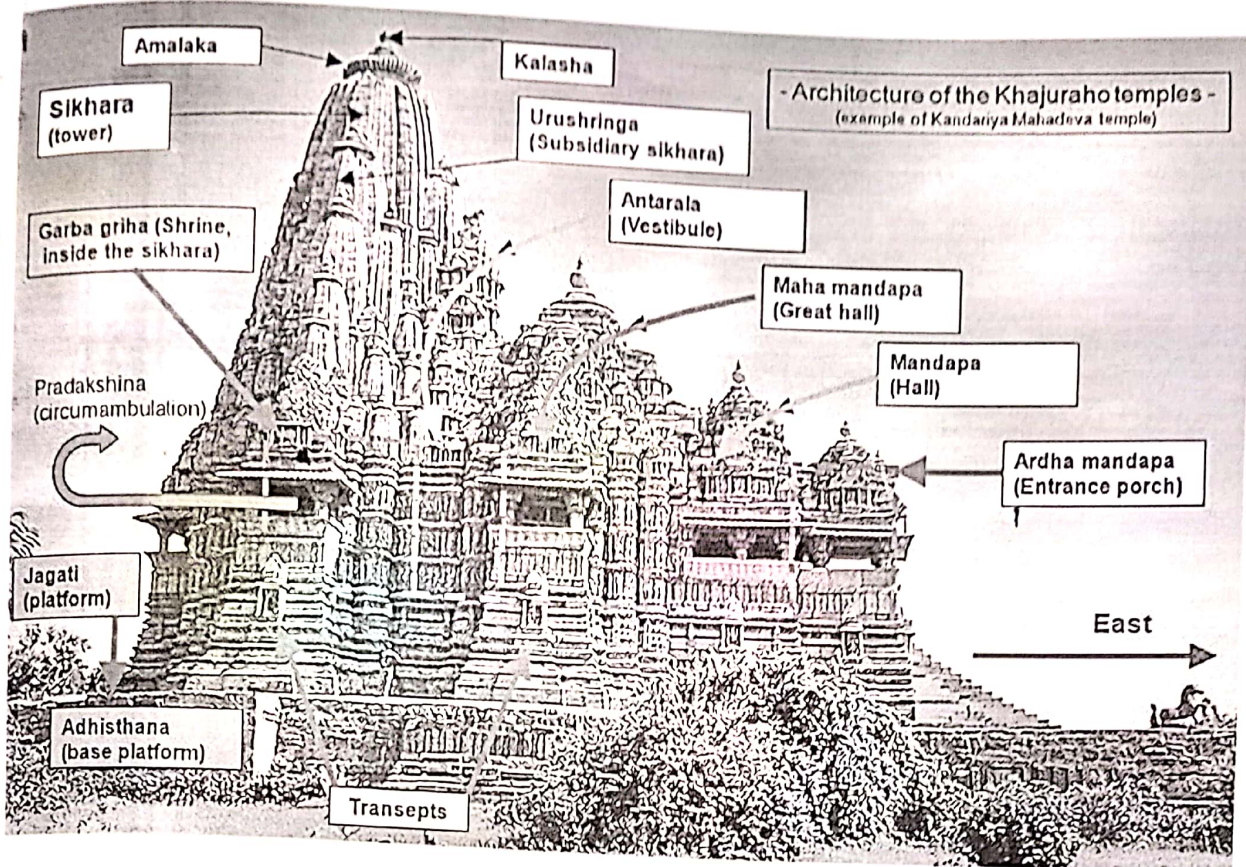
Khajuraho is known for its magnificent temples and intricate sculptures across the world. Located in the Chhatarpur district of Madhya Pradesh, the cluster of 23 ornate temples were built by the Chandela Dynasty. The UNESCO site of 'Khajuraho Group of Monuments' is famous for its Nagara-Style architecture and graceful sculptures of nayikas and deities. The temples are famous for their craftsmanship that consist of splendid demonstrations of fine sculptures and exceptional architectural skill, making them one of the most stunning UNESCO World Heritage Sites in India. These temples are divided into three groups: Eastern, Western and Southern.



The group of temples of Khajuraho testifies to the culmination of northern Indian temple art, also known as the Nagara style of architecture. Distributed over an area of 6 square km in a picturesque landscape, the temples are rare surviving examples of medieval art of South Asia that display the originality and high quality of Nagara-style temple architecture.

The Khajuraho Group of Monuments demonstrates in layout and physical form, the pinnacle of temple architectural development in northern India. Built in sandstone, each temple is elevated from its environs by a highly ornate terraced platform or jagati. On the jagati stands the body, or jangha, whose sanctum is topped by a tower, or shikhara, of a type unique to Nagara style. Here the verticality of the principal spire atop the sanctum is accentuated by a series of miniature spires flanking it that symbolizes Mount Kailasa, the abode of the Gods.

The temples of Khajuraho are known for the harmonious integration of sculptures with their architecture. All surfaces are profusely carved with anthropomorphic and non-anthropomorphic motifs depicting sacred and secular themes. Sculptures portray acts of worship, clan and minor deities, and couples in the union, reflecting the sacred belief system. Other themes mirror social life through domestic scenes, teachers and disciples, dancers and musicians, and amorous couples.



Organized by the Madhya Pradesh Kala Parishad, Khajuraho Dance Festival is held every year in February. The festival is a one-week affair and highlights the richness of the Indian classical dance forms such as Kathak, Bharatanatyam, Odissi, Kuchipudi, Manipuri and Kathakali with performances by some of the best exponents in the field. These various classical Indian dances are featured against the backdrop of the Chitragupta or Vishwanath Temples. The Khajuraho temple complex offers a son et lumière (sound and light) show every evening. The first show is in the English language and the second is in Hindi. It is held on the open lawns in the temple complex and can be a good opportunity to explore the temple's history.

CHAPTER 5

KHAJURAHO AND ITS GLORY

Located in the Heart of India with the backdrop of Vindhya mountain range, Khajuraho is a heritage city that impresses you with its unique craftsmanship of temples adorned with the Indo-Aryan architecture and erotic rock carvings.

Khajuraho will amaze you with its unique temple structure that is lined in perfect symmetry boasting to the finest sandstone carvings and erotic sculptures that attract people from different parts of the world.

Owing to its architectural wonder and peaceful environment, Khajuraho has gained popularity with many foreign tourists.

Get up close with the culture of the town as you watch different folk dances, lights, and sound shows that are organized at the temple premises and other centers.

And in case you thought, it's just art and culture that will keep you on your toes, then you will be surprised by the variety of cuisines available from Italian to Mexican, Chinese to Thai, and continental to Mughlai.

All in all, Khajuraho packs for an enriching offbeat getaway from usual tourist places in India.

Khajuraho at times referred to as the greatest temple is world renowned for its sculptured temples dedicated to Shiva, Vishnu, and Jain deities, A UNESCO world heritage site Khajuraho is believed to have had over 85 temples of which 22 remains today. Spread over an area of approximately 20 square kilometers on the north-eastern part of Madhya-Pradesh, in Bundelkhand region (Chhatarpur District).

Divided into three sections/ zones, according to their location of West, East and South.

Whole Khajuraho was enclosed by a wall with about 8 gates used for entry/exit. It is believed that each gate is flanked by two date/palm trees. These date trees present Khajuraho get its name Khajur-vahika. In history Khajuraho is also described with the name of Jejakbhukti.

HISTORY

The temples of Khajuraho were built between 950-1050 A.D. during the chandela dynasty of central India.

(Chandela rulers claimed to be the descent from the moon, hence the name chandela.)

After the decline of the chandela dynasty in 13th century, the temples were left under the cover of dense date palm trees for many years, which gave the city the name, Khajuraho, Khajuraho in Hindi means date.

In 1838, a British army engineer, Captain T.S. Burt rediscovered them. By that time only 22 of the original 85 temples had survived.

The name Khajuraho, or Khajuravahaka, is derived from ancient Sanskrit. Khajur means "date palm" and vahak means "one who carries".

Alexander Cunningham's nomenclature and systematic documentation work in 1850s and 1860s have been widely adopted and continued to be in use. He grouped the temples into the western group around Lakshmana, eastern around Javeri, and the southern around Duladeva.

Khajuraho is supposed to be one of the four holy sites linked to the deity Shiva (the other three are Kedarnath, Kashi and Gaya). Its origin and design is a subject of scholarly studies.

Shobhita Punja has proposed that the temple's origin reflects the Hindu mythology in which Khajuraho is the place where Shiva got married; with Raghuvamsha verse 5.53, Matangeshwara honoring "Matanga", or god of love.

Khajuraho temple site is within Vindhya ranges in central India. The temple complex reflects the ancient Hindu tradition of building temples. The temples are clustered near water, another typical feature of Hindu temples.

All except one (Chaturbhuj) face sunrise- another symbolic feature that is predominant in Hindu temples.

The art work symbolically highlights the four goals of life considered necessary and proper in Hinduism- dharma, Artha and Moksha.

The Hindu symbolic mandala design principle of square and circles is present in each temple plan and design. Further, the territory is laid out in three triangles that coverage to form a pentagon, scholars suggests that this reflects the Hindu symbolism for three realms or trilokinath, and five cosmic substances or punchbhuteshvara.

The temples have a rich display of intricately carved statues. While they are famous for their erotic sculptures, which covers only the 10% of the temples sculptures.

The art covers numerous aspects of human life and values considered important in the Hindu pantheon. The images are arranged in a configuration to express central ideas of Hinduism. All three ideas from Agamas are richly expressed in Khajuraho temples- Avyakta, Vyaktavyakta and Vyakta.

An ancient local legend held that Hindu deity Shiva and other gods enjoyed visiting the dramatic hill formation in Kalinjar area. The center of this center is

Khajuraho, set amidst local hills and rivers. The temple complex reflects the ancient Hindu tradition of building where core Hindu values are expressed in Khajuraho, but somehow it's only the erotic art that got so famous.

ARCHITECTURE OF THE TEMPLES

Khajuraho Temples, like almost all Hindu temple designs, follow a grid geometrical design called Vastu-Purusha-Mandala. This design plan has three important components- Mandala means circle, Purusha is universal essence at the core of Hindu tradition, while Vastu means the dwelling structure.

Construction

The temples are grouped into three geographical divisions: Western, Eastern and Southern.

The Khajuraho temples are made of sandstones with a granite foundation that is almost concealed from view. The stones were put together with mortise and Tenon joints and they were held in place by gravity. The columns and architraves were built with megaliths that weighed up to 20 tons.

Many of the carvings are done with lying flat on the ground the stone slab, when they were put upright on the temple walls, the positions seemed more adventurous than they really were.

Chronology

The Khajuraho group of temples belong to Vaishnavism school of Hinduism, Saivism school of Hinduism and Jainism- nearly a third each. Archaeological studies suggest that all three types of temples were under construction at about the same time in late 10th century.

Art historians believe that the architects and the artisans who built Khajuraho had the constant benefit of guidance and supervision by the acharyas¹ or the royal

preceptors who told them what to portray and where to place image. The frieze shows an Acharya instructing a band of seated artisans and disciples while being attended upon by devadasis or court dancers.

With sringara (eroticism) as the basic rasa (emotion), Khajuraho sculptors paid homage to the devadasi as the symbol of fertility and auspiciousness.

The image of a man with his head down with a woman seated on his linga (phallus) and two other women helping in the act is supposed to hide the kamakala yantra within its form.

ARTS AND SCULPTURE

Khajuraho art is a manifestation of the essence of the philosophy of Indian aesthetics. The erotic sculptures of Khajuraho depicting Kama Sutra are unique in the world, representing the Indo-Aryan architecture, congeal in a stone a lyrical paean to love and passion and reflect the Chandela dynasty's passion and immense appreciation for the forbidden art, paradoxically, in the land of Kama sutra. They cannot be passed off just as erotic sculptures, the temples have some of the most revered Gods of Hinduism.

Khajuraho temples are famous for their wonderful arts. These constitutes about 10% of total art displayed at the monuments. They are world famous for their intricate carvings that depict wonderful pictures.

The temples are devoted to the Hindu gods Shiva, Vishnu, with some dedicated to Jain Tirthankara.

Raghu Rai is a member of Magnum, an international collective of photographers,

He carried around 20- foot tall ladder as he worked in Khajuraho because he wanted to photograph the sculptures at eye-level in order to create an image as intimate as many of the acts being photographed.

The sculptures are grouped into five broad categories.

The first category are the cult images and they are built exactly as prescribed in the manual- the Shilpashastra.

The second category are the one you see in the reliefs and niches and they usually represent attendants, the guardians deities, the gandharvas , the Shiva ganas, the ashta dikpalas among others.

These graceful nymphs portray human emotions. You see them dancing, painting, holding a parrot, caressing a baby or scratching their backs or just undressing.

You have scenes from day to day life, "Secular sculptures". Warriors, dancers, musicians are coupled with scenes of a royal court, a teacher and pupil, a sculptor with his students and even funeral scenes. You also see mythical animals and even floral prints.

Last you see the famous erotic sculptures of Khajuraho. Mithunas mating to group sex to even scenes of unnatural sex.

Main categories of Khajuraho sculptures:

The sculptures in the Khajuraho temples can be classified into eight categories;

1) Khajuraho Sculptures:

Installed in the sanctum, these are generally sculpted in strict accordance with prescribed conventions of the Shilpashastra. They have a halo and a host attending figures, hierarchically arranged in frames of steles. The best specimen is undoubtedly the 2.75 m. (9 ft.) high image in the Chaturbhuj temple. This exceptional icon is shown in tribhanga (three bends of the body), while the icons

in other temples stand erect in sarnabhanga. The colossal statue of Parvathi performing penance, now in the Museum, and those of the Jain Tirthankara in meditative postures are also interesting cult icons.

2) Khajuraho Sculptures:

The surrounding figures: Built either in the ground or on a high relief. These figures are generally seen in the prominent corners of the temples and are generally important figures. The images of the Dikpalas, in the eight directions of the temple, and those of Shiva and Vishnu on the exterior walls stand with ease in tribhanga. They carry weapons in their hands in accordance with the scriptures. They look like humans, but are distinguished by the shrivatsa (diamondlike mark) on their chests, crowned headdresses, long strands of hair reaching below the knees, and their vahanas at their feet.

3) The dynamic figures

of the demigods such as the vidyadharas, gandharvas, and ganas are generally carved on the top row of the wall, perhaps symbolizing the celestial world. The flying vidyadharas surround the divine figures with garlands. The playful ganas are found on door jambs and pedestals of Shaivite images. Four armed dwarfs are seen on the pillar brackets of all the temples, and a few even have comical facial expressions.

4) **Khajuraho Sculptures with a general theme**, for instance those depicting the royal hunt, the king at court, marching armies, domestic scenes, teacher and pupils, dance processions, a dancer conversing with an Acharya sculptors at work, traders with camels, and others are shown in relief panels placed on the platform of the Lakshmana temple and on the narathara row on the plinth of the temples.

5) **Animal figures** include the mythical vyala, a creature with a lion's body and the head of different creatures such as a parrot, an elephant, a boar and others. The vyala is a typical motif of medieval temple art. Elephants are depicted in a row on the basement of the Lakshmana temple and as large figures in the round, placed near the entrance of the Vishvanatha temple. Nandi, Shiva's bull, is one of the most magnificent animal representations. This Nandi is carved from a single huge stone, and sheltered in a specially built mandapa (pavilion), facing the Vishvanatha temple.

6) **Geometric and floral designs** are carved on the ceilings, on the borders of panels and walls, on pillars and elsewhere. The lotus is an important motif in ceiling decorations and on pedestals of divinities.

It is not only the variety of subjects centering around ascetics and aristocrats and their frequent and loud display that makes Khajuraho unique, but also their peculiar placement in the sculptural scheme of the temples. This wall portion is actually the juncture of the big hall (mahamandapa), and the sanctum (garbhagriha). There are two headdown postures on the juncture walls of the two Shiva temples in the Western group. Their composition is remarkably similar to the Kamakala Yantra of the architectural text Shilpa Prakasha (c. tenth twelfth century AD). This text states that such a yantra is to be placed on temples for propitiatory purposes. It would defend the temple against calamities and evil spirits. But the lines of the yantra have to be hidden from the gaze of non-initiated persons by covering them with erotic figures, which in turn would 'delight' lay persons.

STORIES AND MYTHS AROUND THE EROTIC SCULPTURES OF KHAJURAHO

The erotic sculptures of Khajuraho are the cynosure of all eyes and yet, you get varied reactions from people who visit the town.

We wonder why the Chandelas, who ruled over 1000 years ago built these monuments which represent love and lust in various forms. And it is not just Chandelas, in India during the 9th to 12th centuries- from North to south, there were any temples have carved them on their walls, even if they are not as explicit as those of the Khajuraho or Konark.

There are not only erotic sculptures, they are very less number compared to the size of the temple and total number of sculptures. It is misinformation that it only depicts the sexual explicit statues. There are vast number of sculptures show women putting on makeup, musicians making music, potters, farmers and other folks in their daily life during that era. The sexual content was carved as the part of the lifestyle of that era. These temples are beautifully decorated with sculptures and intricate details and symbolism. Erotic sculptures are jaw dropping truly erotic, also interestingly, most erotic themes are neither prominent nor emphasized at the expense of the rest, they are in the proportional balance with the non-sexual images. Images are arranged in a way to express central idea of Hinduism. When seen in combination it depicts the itinerary of the every soul as depicted in Hinduism. Gajendra Sikarwar, Spiritual Writer, History buff and an Engineer says, Khajuraho temples are associated with Tantra sect. Sculptures at Khajuraho are a bold and honest description of this concept. deep contemplation- and in the third and the final stage, the walls of sanctum sanctorum don't have any sculptures at all; there are bare walls and a single pratima of deity.

These ideas are found in multiple places in classical Indian writings. One does not have to assume that the builders of the temples at Khajuraho were ideologically wedded to Tantra.

“The temples, if you notice, depicts all the stages of human life- from birth to death. Only when you perform all your worldly duties can you gain moksha, and ~~what is Kama but another responsibility that each one of us has to fulfil?” asks~~

the young caretaker at the Parshuram temple. He then highlights the other aspects of the temples; the mythical animal that looks like a dragon, Ganga and Yamuna, who stand on the gates of the garbhagirah to cleanse devotees, the pillars engraved with keechak holding the spire with his bare hands. There are also scenes from gurukuls, war fields and musical performances, featured in The Hindu.

Ever since its "re-discovery" by an East India Company military officer, T.S. Burt, in 1839 Khajuraho has foxed historians and art lovers alike by its explicit sexual friezes.

That Khajuraho has recently become the focus of serious study and debate by some historians and sociologists is in itself a pointer to changing attitudes. Today the two newest works on it are authored by women. Over the past two or three years at-least two new theories have been put forth by historians to explain this fascinating facets of Hindu religious iconography.

What led the builders of Khajuraho to indulge in such a carnal celebration? Historian Romila Thapar says that the period around 1000 A.D., when the Chandela dynasty built these temples, "was an age of abandon, the lifting of puritan impress of Buddhism- which associated pleasure with guilt- led to a more uninhibited reference to sexual behavior in both literature and arts."

However, now Art Historian Devangana Desai, who has been working extensively on sculptures and religious iconography of India, finds this reading inadequate. "This symbology has always existed in our society. It did not suddenly manifest itself around the 10th century

Conclusion

It is all about to know the ancient culture of India, particularly the intent of this study is to make the readers to know about the glory of past Indian culture. The study gives the readers a clear vision of the ancient art forms of India, architecture and sculpture at the temples of khajuraho


we all know that India is rich in its cultural heritage , its our great responsibility to take our culture to other parts of world .India has many places like khajuraho which are shining examples of our culture .

SCNM GOVT. DEGREE COLLEGE, NARAYANPET

DEPARTMENT OF HISTORY

STUDENT STUDY PROJECT RECORD

2022-2023



SIGNATURE OF THE LECTURE



PRINCIPAL

PRINCIPAL
Sri Chittam Narsi Reddy
Memorial Govt. Degree College
NARAYANPET - 509 210
Narayanpet Dist. T.S.



SCNM GDC NARAYANPET
PROJECT SUBMISSION REPORT
DEPT: HISTORY
2022-2023

This is to inform that a student study project titled
“INDUS VALLEY CIVILIZATION” has been carried by our students out
on behalf of the Department of History and submitted to the head of
institute SCNM GDC, NARAYANPET.


SUPERVISOR

(L.RAMESH GOUD)


HOD


Principal
PRINCIPAL
Sri Chittam Narsireddy
Memorial Govt. Degree College
NARAYANPET - 509 210
Narayanpet Dist. T.S

SCNM GOVT. DEGREE COLLEGE, NARAYANPET

DEPARTMENT OF HISTORY

PROJECT REPORT

ON

INDUS VALLEY CIVILIZATION

THE RESEARCH ASPIRENTS

1. ANURADHA

2. NAGESHWARI

UNDER THE GUIDENCE OF

L.RAMESH GOUD

A STUDY ON ASSESSMENT AND ANALYSIS

INDUS VALLEY CIVILIZATION



Student Name :- L. Anusadha

Roll number :- 230330561292054

Group :- B.A (H.E.P) 1st year



Student name :- Nageshwari

Roll number :- 230330561291025


Group :- B.A (H.E.P) 1st year



సింధు లోయ నాగరికత - వైదిక సంస్కృతులు

సింధు లోయ నాగరికతను భారతదేశ చరిత్రలో అతి ప్రాచీనమైన, పరిపూర్ణమైన నాగరికతగా పరిగణిస్తారు. ఇది సింధు నది లోయ ప్రాంతాల మొత్తం (ప్రస్తుత భారతదేశంలోని గజత ప్రాంతాలకు వ్యాపించింది.

సింధు, దాని ఉపనదులైన - బిహింద్, కలిబె, రావి, స్వట్, బిరుహ్, కురు, హింద్, సింధు ప్రాంతాలలో క్రొత్త వాణిజ్యసంకల్పవల్ల వలస కలగడం. ఇక్కడ సుమారు క్రీ.పూ.



3000 పూర్వయుగంలో మానవులు తమ నివాసాలను విస్తరం చేసడం మొదలుపెట్టారు, ఈ ప్రాంతాలను మెసోలిథిక్ (మైక్రో-యూథలిక్), కె, యూగ్ల (చైనా) నాగరికతల లాగా పట్టణాలను అభివృద్ధి చేసి, గత నాగరికతకు పునాదులు వేశారు.

దురదృష్టవశాత్తు ఈ సుదీర్ఘ చరిత్రను గుర్తుపట్టుకుని 1922లో మొదటిసారి గుర్రాచి చొప్పుకునే వాళ్ళు లోకవరలుంటే 20వ శతాబ్దం మొదటి దశకం గుర్రాచి ఎవరికీ తెలియలేదు. 1920 లో హరప్పా, మహాబాబాలోని బయ్యిగిన అవశేషాల భారతదేశ చరిత్రలో ఒక కొత్త పాత్రను పోషించింది. ఈ మార్పులతో చరిత్ర రచనల్లోనూ మార్పు

వచ్చింది. అప్పటినుండి భారతదేశ చరిత్ర అభివృద్ధి మొదలైనట్లు భావించిన చరిత్రకారులు ఇటువంటి దానిని తిరగరాసుటం ప్రారంభించారు. వారిద్దరూ నాగరికలను గురించి తెలుసుకునేందుకు 1920లలో ప్రారంభించిన పరిశోధన 12 ఏళ్ళకి క్లిసిటాగలమే కెయిడా ఇత వారి కిత్త వడదూరారు వెలుగులోకి తెచ్చారు.

విశ్లేషణ : నామం

పరిశోధనల ద్వారా సింధు నాగరికల విశ్లేషణ చాలా పెద్దదని తెలుస్తోంది. ఆధునిక ప్రాచీన సమాధులను పరిశోధనలోకి తీసుకుంటే, ఆఫ్ఘనిస్థాన్ లోని క్షిప్ర (పాండాల) పాకిస్తాన్ లోని పండవాల, సింధ్, బెలూచిస్థాన్, ఉత్తర-పశ్చిమ సమాధులు ప్రాచీన, భారతదేశంలోని చిమ్మల, హరప్పానా, రాజస్థాన్, గుజరాత్, పశ్చిమ ఉత్తరప్రదేశ్ లో ఉంటాయి. ఈ నాగరికల ఊళ్లు ఉత్తరాన వందల ప్రదేశం (చిమ్మల టిల్లా చిమ్మల క్యాంపైన్), దక్షిణా మరాఠ్ న (నూరత్ టిల్లా - గుజరాత్), పశ్చిమాన సులాకాబెన్ - టిం (మూరకాన్ టిం ప్రాచీన - పాకిస్తాన్), తూర్పున అలంకరపూర్ (పాకిస్తాన్ పూర్ - ఉత్తర ప్రదేశ్) వారు ఎక్కడికంటే.

1922 లో మొహెనోదారో పట్టణాన్ని కనుగొన్న తరువాత అప్పటి భారత ప్రభుత్వం పరిశోధన ఎక్కడం కైరత్తు చినరత్ నర చాన్ మూర్ఖత్ దీనిని 'సింధు నాగరికతగా' ఆవిష్కరించారు. సింధు నాగరికతగా

వాతావరణం అనేది మన జీవితానికి ముఖ్యమైనది. ఇది మన ఆరోగ్యం, సుఖం, అభివృద్ధిని నిర్ణయిస్తుంది. అందుకే వాతావరణాన్ని పరిరక్షించడం మనందరికీ ఉన్నత బాధ్యత. వాతావరణం అనేది మనకు అందరికీ ఉన్నది. దీనిని పరిరక్షించడం మనందరికీ ఉన్నత బాధ్యత. వాతావరణం అనేది మన ఆరోగ్యం, సుఖం, అభివృద్ధిని నిర్ణయిస్తుంది. అందుకే వాతావరణాన్ని పరిరక్షించడం మనందరికీ ఉన్నత బాధ్యత.

వాతావరణ పరిరక్షణ మరియు అభివృద్ధి

మన ఆరోగ్యం మరియు సుఖాన్ని పరిరక్షించడానికి వాతావరణాన్ని పరిరక్షించడం ముఖ్యం. వాతావరణం అనేది మన ఆరోగ్యం, సుఖం, అభివృద్ధిని నిర్ణయిస్తుంది. అందుకే వాతావరణాన్ని పరిరక్షించడం మనందరికీ ఉన్నత బాధ్యత.

మొదటి దశ (1920 - 1942)

మొదటి దశ 1920 నాటికి (అంటే 1920 వరకు) మొదటి దశలో ఉన్నాయి. ఈ దశలో 1920 వరకు 1920 వరకు ఉన్నాయి. ఈ దశలో 1920 వరకు 1920 వరకు ఉన్నాయి. ఈ దశలో 1920 వరకు 1920 వరకు ఉన్నాయి. ఈ దశలో 1920 వరకు 1920 వరకు ఉన్నాయి.

రెండవ దశ (1942 - 1944)

ఈ దశ 1942 వరకు ఉన్నాయి. ఈ దశలో 1942 వరకు ఉన్నాయి. ఈ దశలో 1942 వరకు ఉన్నాయి. ఈ దశలో 1942 వరకు ఉన్నాయి. ఈ దశలో 1942 వరకు ఉన్నాయి. ఈ దశలో 1942 వరకు ఉన్నాయి. ఈ దశలో 1942 వరకు ఉన్నాయి. ఈ దశలో 1942 వరకు ఉన్నాయి. ఈ దశలో 1942 వరకు ఉన్నాయి. ఈ దశలో 1942 వరకు ఉన్నాయి.

మూలం చూడండి (1944. నుండి)

ఈ రోజుల్లో మొట్టమొదటి వారం భారత పుస్తకాల పరిశోధనా సంస్థానం డైరెక్టర్ లాగా నియమించబడ్డారు. వారం ఆఫీసులోని సాంస్కృతిక పక్షానికి ప్రాధాన్యత ఉంది. నిధులను చూడగలిగి కళాకారులను, గ్రామీణ వ్యవస్థలను సేవించడానికి బయటికి 'ఆఫీసు' జిల్లాలను, నిధులను పరిశోధించి చాలా కష్టం మరల ఆలోచన పరిశోధన కు ఆఫీసు చేపడారు. ఆఫీసు భూమి లో 'నిర్మించుటగా' లో 'సమాచారం' గా ఉంటుంది. నిర్మించుటగా బయటి ఆఫీసు కిన్ని ప్రాంతాలకు మాత్రమే పరిమితం చేశారు.

భూ సమాచార ఆఫీసు సాధారణ ఒక విస్తృతమైన ప్రాంతం లో ఉంటుంది. ఒక ప్రత్యేకమైన సాగతం లో కు ఉంటుంది చాలా కష్టాలు నిధులను, బాధాగూల ఆమలను ఉత్తమ చేసుకోవడానికి ఈ ఆఫీసు చేపడారు. వారం కేంద్రంగా నియమించిన పుస్తకాల సాంస్కృతిక సాంస్కృతిక పక్షానికి ప్రాధాన్యత ఉంది. నిధులను గ్రామీణ వారం కేంద్ర చారిత్రక ఆధారాలను కనుగొనుటలో ముఖ్య వారం పాటుగా.

వారం సాగతం క్రీ.పూ. 3000 నుండి క్రీ.పూ. 1700 చాలా ప్రాచీనంగా వారు మనుగడలో ఉంది. పుస్తకాల ద్వారా పుస్తకాలను వారం సమాచారం ద్వారా సాగతం మారు చేశారు. వారం/సంఖ్య

నాగరికల రానున్నట్లు క్రమంగా సుదీర్ఘమైన సమయం వచ్చింది. ఇది కుశలతగా తీని పరిణామం చెబుతుంది. చరిత్రకారులు వరుసగా నాగరికలను మూడు దశలుగా విభజించారు.

* ఆరంభ హరప్పా దశ (Early Harappan Phase): (3000 BCE - 2600 BCE)

* పరిణత చెందిన హరప్పా దశ (Mature Harappan Phase): (2600 BCE - 1900 BCE)

* ముగిసిన హరప్పా దశ (Late Harappan Phase): (1900 BCE - 1700 BCE)

ఆరంభ హరప్పా దశ (క్రీ.పూ. 3000 - 2600)

క్రీస్తు పూర్వం 3000 నుండి 2600 వరకు సింధు పరివాహక ప్రాంతాల్లో మూడు సంస్కారాలు వెలుగాయి. ఇవిగా సంస్కారాలను ఆరంభ అనుకుంటున్నాం, వాటిని ప్రాచీన హరప్పా చరిత్రకారులు పిలుస్తున్నారు.

1. క్రీ - డబ్ల్యు సంస్కారాలు: ఇది వాసుచ్చి సభ్యుడు ప్రాచీన గుప్తా పాకెస్థాన్ లోని మహాబ్ వరకు, ఉత్తరాన సింధు వరకు వ్యాపించింది. ఇది అగ్రహారీకర్షణ ఆరంభ సంస్కారాలు.

2. సి - సి సంస్కారాలు: ఇది ఉత్తర రాజస్థాన్, మహాబ్ (భారత్), హర్యానా లలో వ్యాపించింది.

* ఆరు - నాల్గవ సూక్తం: గౌతమీ బెలూచిస్తానె, కుర్బా - కుర్బా సూక్తం,
గురువారం అన్ని క్రిత భాగంలో వ్రాయండి.

హరపాప పరిశోధన చెందిన దుగం: (క్రి.పూ. 2600 - 1900)

పరిశోధన చెందిన దుగంలో హరపాప, మొహెండోజోదారోలలో 'ఆలం పట్టణం' కుగా ఉందినట్లు చాలా ఆధారాలున్నాయి. వీటిలో ముఖ్యమైనవి వయలు, చక్రాలు, కుండలు, గుట్టకట్టల నిర్మించిన భవన గోడలూ, పట్ల భవనములూ లు మొదలైనవి. గౌతమీ నదు ఆవల ప్రస్తుత సమగ్రానాగరి అందిస్తాయి. వీటి ఆధారంగా హరపాప నాగరికత ముఖ్య లక్షణాలను క్రింది విధంగా పేర్కొనవచ్చు.

వ్యవసాయం - బీదనీవిధి

* గాననియ్యమైన వ్యవసాయం ఉన్నట్లు తెలిసే ఆరు పట్టణాల్లోను బీదనీ విధిగా పరివహించిన (పాంట్రాన్) నాగరికత విస్తీర్ణం బీదనీవిధి వ్యవసాయం ముఖ్య కారణం. వ్యవసాయం పనిచేయుటకు నాగరికత ఆధునికీకరణ అనిర్వచనీయం వల్ల బీదనీవిధి రుచిగా ఉన్న భవనాలు, ఎట్టులతో సమగ్రానాగరి వల్ల వ్యవసాయం ఉన్నట్లు తెలిసింది.

* భవనార్థం బీదనీవిధి సురక్షితంగా బావుల బీదనీ విధిగా మొదటి నాగరికత కుగా గానీ. మొహెండోజోదారోలలో మహానిగ్రవాలక దీనికి ఉదాహరణగా. గానీ విస్తీర్ణం బీదనీవిధి బావుల ఉన్నాయి. బీదనీవిధి నిరంధితులక విస్తీర్ణం

(హాగంబు) రాజు బాబు నిలిచారు.

* వ్యవసాయము కట్టిన ముఖ్యమైన మార్పులు పరిశోధన పనులు సాధించినాయి. ఈ పనులు ఈ (నితాకలు), శిల్ప (వనీక కలు) పనులుగా వర్గీకరించారు. ఈలోకి అనేక అంశాలు, నిధులు, బాధ్యతలు, బాధ్యతలు, సుఖం గిరిలు, అంశాలు, బియ్యం (పరిశోధన) పనులుగా వర్గీకరించారు. ఇవి వకటంగా నిధులు, గురించే (పరిశోధన) పనులుగా వర్గీకరించారు. ఈ పరిశోధన శిల్ప పనులుగా చేరు అంశాలు, బియ్యం, రాగి, మొక్కజొన్న, సానానిలు, సుపులు, నార, పత్తి, భియాలు పరిశోధనగా, అంశాల, అంశాల వర్గీకరించారు. అంశాల, అంశాల, అంశాల వర్గీకరించారు. అంశాల, అంశాల, అంశాల వర్గీకరించారు.

చేత వర్తమా - ఉత్పత్తి

* హాగంబు నాగరికత కెన్నో చాలా యుగానికి చెందింది. పరిశోధన రాజుల వేలవర్షాలకి, రాగి వాడకు కూడా గానీయంగా పెరిగింది. ఈ కలు పనులు రాగి అంశాలకి మిగిలు చేసి కెన్నోని అయిదు చేశారు. కెన్నోకు రాగి గురించే పాలు గట్టిచేసు ఎకావ కనుక ఇవి మెచ్చిన కలులు, శిల్ప పనులు, ఉపల అయిదుకి అనుభూగా ఉండేది.

* రాగి, కెన్నోల కలు రాజుల చేసిన పరిశోధన సుఖం చాలా అనుభవం. ఇంకా నడికె ఇంకొకటి ఉన్న పరిశోధనైనా రాజు పరిశోధన అయిదు కెన్నో కూడాగానూనా. చక్కెరలలోని పనులు అయిదు కెన్నోగానూనా.

గ్నాకరం పూసలకు రుద్రం చేసి పరిశ్రమలు కూడా లభించాయి.

* కలువ వనానావ ముఖ్య ముఖ్యము. కురుల వనానావ నాగరిక ప్రాంతం
రెడంగి, బొమ్మలు, చుక్క బుక్క, పువలు, అరుదు చేశారు.

పట్టణ నిర్మాణ (పూర్వక (టౌన్ ప్లానింగ్))

మొహాలిదాద్, పూర్వ (పూర్వ నగరాలు, వీటి విస్తీర్ణం 200 నుండి
50 హెక్టార్లు. బాగా ముఖ్యమైన పూర్వక నిర్మాణం బొమ్మలు 85,000,
నగరాలు బొమ్మలు 65,000 ఉంటాయి అంటారు. ఈ రెండు ముఖ్యమైనవి ముఖ్య
మైనవిగా కీల గీతలు నిర్మించారు. కీలు లోపల ఉత్తర - దక్షిణంగా, అరుదు
- పువలగా సమాంతరంగా నిర్మించిన రహదారులున్నాయి. ఈ రహదారులకు
ముఖ్యమైన గడ్డ పువలు, సాధన వారికి ఉన్నాయి. రహదారులు 30 అడుగులు,
ముఖ్య రహదారులనుండి చివర నుండి 4 అడుగులు నుండి 7 అడుగులు వెళ్లు
వారు.

గ్నాకరాలిని పుట గదులు, సాధన గదులు రిజర్వైజుకు ఉన్న గీతకు
చివర కలు కట్టడం బయటకు వెళ్లి ను సూర్యుని రహదారుల కేంద్ర నిర్మించిన
వారికి ఇవలని కనిపించింది. ఈ పట్టణాలని ముఖ్య గీత పాకులకు
ముఖ్య గడ్డ వహించారు. ముఖ్య గీత వెళ్ళడానికి ముఖ్య గీట్లులు,
గీట్లు గుంటలు అన్ని చోట్ల కనిపించాయి. ఇవి ముఖ్యమైనవి రెండు భాగ
ముల గ్నాకరాలిని అప్పు ఎగిలన చోట్ల లేవు.

అంకం :- హారవాయి నాగరికతలలో వాణిజ్యాన్ని మూలం కలగాలం పరిగణి
చేవచ్చు.

శాస్త్ర గ్రామం - పట్టణ వాణిజ్యం: పట్టణ వ్యవసాయకులకు ముడిసరుకు సరఫరా
మూలం శాస్త్ర వాణిజ్యంలో ఒక భాగం. ఉదాహరణకు, గ్రామాలనుండి పన్ను
గూలదీ ధాన్యాల వసూలు చేసి, పట్టణాల్లో ఉన్న ధాన్యగాఠాల్లో నిల్వ చేసే
ను. ఆదోధంగా బాలకృష్ణ, భీమార, నాగార్జున, అధికారలలో ఉన్న సమర
అర్జునులు, పట్టణాలకు సమీపంలో ఉన్న బద్దె (పాలంబలో ఉన్న కర్ణానాలకు
రాజా చేసేవారు.

నాగరికతలలోని యింథ ప్రాంతాలమధ్య బుగో రూరప్రాంత వాణిజ్యం: సింధునా
గరికతల వస్తరించిన ప్రాంతాల్లో, ఒకరికొకరి కళాకూతులు అభివృద్ధి. దీన్నిబట్టి,
వారప్రాంత వ్యాపారం మనుగూలది ఉండేదని తెలుస్తూంది. అంతేకాక, చేతికాల్లో
రులు యింథ ప్రాంతాల్కు వలస వ్యాపారం వల్ల కూడా ఒకరికొకరి వస్తువులు
నేక ప్రాంతాల్లో జరికి ఉండేవచ్చు. సరుకులు రూరప్రాంతాల్కు ఎగుమతులు
యోగి. ఉదాహరణకు రత్నపూర్ గనులనుండి రుగు రాళ్ళు, అధికారకు వనాఅకా
క, కులూసి, బాగ్నూనాల్కు కూడా సరఫరా చేయబడ్డాయి. అకకలి పూగుల
కూర్చిల ఉత్పాదనాలకు ఈ రుగురాళ్ళు ముడిసరుకు, ఆదోధంగా, పట్టి
నూలలో చేసిన ప్రత్యేక ఉత్పాదనలు సమూల అం కేంద్రాలలో అర్జునులలో
మూలైన వస్తువులు రూరప్రాంత వాణిజ్యానికి ఉదాహరణాలు.

హామీ - గ్రామ (వారాలలో) వర్తక - వాణిజ్య సౌకర్యాలు: ఎగుమతులు -
 సేవలు మొదలైనవారి (వారాలనుండి, మొగజులనుండి, రుబిఫ్ఫె, కౌలకు
 లకు సేవలు ఎగుమతి చేయబడ్డాయి. కూడిన చేసిన వస్త్రాలు, సుగంధ
 ద్రావణాలు, మిరియాలు, లాగిసలను ఎగుమతి చేసేవారు.

దీగుమతులు :- బెలూరిస్తానె, భిష్మనిస్తానె నుండి అలచప్పల
 వే ట్లె టాయి, రట్లె ఫోసలు అందుకు చేయడానికి అవసరమైతే

క్షీరం నుండి, వెండి, బంగారం, అరుక్మనాగం, సింఘం, ఫిలిటా అనబడే టాయి,
 మేసె లావే అనే నీలరంగు టాయి, భిష్మనిస్తానె నుండి ఎర్ర సుగంధం, ఖజీరు
 నుండి నాటె అందుకుచేయడానికి వాడెన సౌఖ్యం, హాసెల అందుకుచేయ
 డాకి అవసరమైన అట్లె, కెలెలయస్, అనెక్స చాలెనిసి, సఫీరకెల మొద
 లున్న రుక్మిణి భారతదేశం నుండి అమెరికా (హామీలు లేదా మొదలైనవారి),
 కెలెల హామీలయే పుచ్చలనుండి, డిబెలరు చేక, మొదలైనవి హామీలు
 వాణిజ్య (వంట) దీగుమతి చేయబడ్డాయి. అలాగే అందుకు వర్తకం చాలాసార్లు
 వస్తువు వంటి వోషియోయి.

అందుకు ముడిసరుకులను రూపాణా చేసేవారు, సింధూ (వంట)

సింధూ, గురాల, ఎట్లెను వాడేవారు. సమీరం, నదుల మొదల చేసే సరుకు వాణిజ్య
 వస్తువును ఉపయోగించేవారు. గురాలలలోని లోకాలలో గ్రామకలలో నెలెల
 న విడుదల ద్వారా ఉపయోగించారు.

హాస్తికారం: ఆపి, కళలు, మూలం

ఆపి :- 'ఆపి' హాస్తికార సాగరికత గిట్టు అనిపిస్తూ. సుదూర సాగరికతకు ప్రాధాన్యంగా కొనసాగిన ఈ ఆపి క్రీ.పూ. 2000లకి ముందు క్రీ.పూ. 2000కి సాగరికతలో వారు ఆహారమైంది. ప్రపంచంలోని అతి ప్రాచీన ఆపిలలో సుదూర వకటి. సుదూర ఆపి చిన్న చిన్న కళలు రూపంలో ఉంది (సుమారు 4000 ప్రకారం). ఒక్కో కళలో 5 లక్షలు ఉంటాయి. అతిథి లకు ప్రాధాన్యత ప్రయత్నం ముందుగా, మట్టికుండలమైన కల్పన ప్రత్యేకమైన మైనా, ఇతర అంశ కళాకారుల మైనా, వారల మైనా ఈ కళలు ఉంటాయి.

కళలు :- హాస్తికార సాగరికత కళలలో ప్రముఖమైన వారు అంగముల మెంపానికారితో జరిగింది. ఇందులో మొదటి 17 సంవత్సరాలకు అక్షరాలు చిన్న చాలి అంగము. ఈ అంగములలో ప్రముఖమైన వారులలో ఒకటి గిట్టును చెకాన అను, దానిలో ఒక భుజం చుట్టూ కట్టిన కుండలం. ఈ కుండలం లక్షణాలు మెంపానికారితో చాదిండు. ఈ కుండలం చూసి కుండలం ఇది ఒక 'మూలకము' అని, 'వానికొక' దుని, ముక్కిలకు 'యెనిగి' అని నామకము వేసారు. ఈ కుండలం అంగములలో చూసిన, నాటికి చూసి చాలాక? ఇది 10.3 సంవత్సరాలకు అక్షరాలు. ఈ కుండలం మెంపానికారితో జరిగింది. మొదటనే కల్పన, సుదూర నమము, సుదూరం నల్లని వరుడు చేయ నమము ప్రముఖ భంగిమలలో ఉంది. కల్పనకు, చేతులకు కుండలం భంగిమలలో.

మలకు :- మలకుని అర్థం చనుకొనడానికి ఉపాసకులు మురులు, కుక్కలు

, నాగలు అనుసరించారు. మురులు రాకుల సాధారణంగా భారతీ వారిక వర్ణం నికల వర్ణముకు ప్రాధాన్యం వహించారు. కెబట్టి వీటిని ప్రజలలోకి పంపిస్తారు. శిశువుల మురుగా భావించారు.





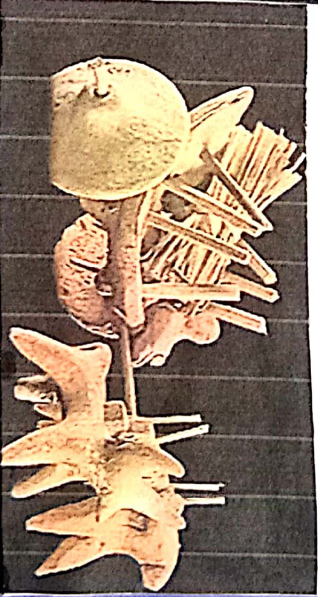

కృష్ణుని మొదటి 1524 మురులు కలసింది. వీటిని సుమారు 11 మురులతో "ఒక కౌమార్యం వాళ్ళు తీసి ఎత్తు" కనిపిస్తుంది.

నిశ్చయం, మురులగా ఈ మురులకు మలకు ప్రాధాన్యం ఉందని అర్థం చేసుకోవచ్చు. కిన్నె మురులలో, విశుగు, డేలు లేదా మురుల గల ఎత్తు, పుల, వేలు, గేలును కూడా మురులారు. వీటిని కూడా సుమారు ప్రజలు వాడేవారు.

అంకీకరణ పద్ధతులు :-

సుమారు ప్రజలు చూడవలసినవారిని గుర్తించేవారు. ఈ పద్ధతులు గుర్తించుట చాలా చిట్ట ఒకే రకంగా వారు. మురులలోను, ఉత్తర - ఉత్తరంగా, ఆల ఉత్తర దిశలోను ఉండేట వాటిని పురులించారు. కిన్నె సుమారులకు మురులలో అంకీకరణ గేలు వారు. కిన్నె మురులలోను అంకీకరణం, సాధా కుండు మురులలో గేలు మురులలో ఉండి పురులించారు.

<p>ద.సం</p>	<p>స్థలం</p>	<p>అధికారులు ఇచ్చిన వారు/ సంవత్సరం</p>	<p>కరుణానంది</p>	<p>-విలేజం</p>
<p>1.</p>	<p>హారపావి (పూజాదర్శనముల బోర్డు, హయాట్ పాకిస్థాన్) సం: 609</p>	<p>ఈయన రాం నాజ్ (1992)</p>	<p>తెల్లిన గుంటలలో కట్టిన క్లిట్ గోడలు, శ్రీల నివాస సమీపంలో (గోడలు), కూలా ల గుళ్ళు, వాటికి దీపం వేసి మండల భద్ర రూపు డాన్ 16 క్లిట్ గోడలు, (975 అంక 100. వి.), అధికారి కుగిలె పుస్తకం, మండలం, మట్టి బయలులు, రాగి, తెల్లని పాకు లు, అధికారి కుగిలె 975 మండలం, దేవ రాజ భద్రం (పాక రాజులు) - కేసరి కుగిలెలు శ్రీ పుస్తక మొక్క (అంకం), వాటిని కేసరి రాజు, శాశనం వాటిక (Cemetery R-37 లో 57 అక్షరాలలో) వారి పుస్తకం గుంట లు, గుంట వాటికలో గుంటలలో పుస్తకం అంకం 100. వి.) - అధికారి.</p>	

<p>2. మొవనాదికాణి (ది పానాది క్షేత్రం) (1922-1930), లక్షానా షేక్, సింథ్ (బెకెనైర్) నడి: సింథ్</p>	<p>సర్ టాన్ ముర్దుక్ (1922-1930), గి.పె.వార. ముక్కి-1927 & 1931, నరమెట్టి మర్ షెర్ (1930), టార్న్ షేక్. డెవ్ (1964-1966)</p>	<p>(పశ్చిమ 'మొవసి విభా' (10.5 మిల్లర్ వెయి, 7 సురులు, మహా నిగ్ర వాటి, భాగ్య గామలు, 1309 మురుగు, పానాదికాణి కేంద్రం కనానాళ్లు, గజళ్లు, దేవాలయాల భవనాలు, మెట్లు, మురుగునీళ్లు, కాణికి చేసిన పురుగుల వ్యాధి, నాల్గో చేసిన బాలక, ఆవిరులు (కనక, పట్టులు, మునాపురము లోని ఎట్టు, మునాపురపు ఎట్టు, శాసన మసాలెలు)</p>	 
<p>3. భీమవిల్ - టి-హా లాబాక, కుంట్టి (గుండె రాజ్)</p>	<p>పె. పి. బొట్ల (కనకానాదికాణి) టి.ఎస్. బొట్ల అభివృద్ధి (1990-91) అభివృద్ధి</p>	<p>టిట్ల - నలుగురులలో కట్టిన విశాలమైన కిటికీలు, కిటికీలు, అభివృద్ధి, గింజులారి గజళ్లు, ముఖ్య పట్టణాలలో అభివృద్ధికి ఉపాధాని - ముఖ్యంగా గజళ్లు, కిటికీలు, అభివృద్ధి అభివృద్ధి గజళ్లు ఉపాధాని. లులూ గుం. కిటికీలు (మొగదారు, వాగ్ బాధి)</p>	

సింధు నాగరికత పతనం :- సింధు నాగరికత పతనానికి దారి తీసిన కారణాలు, నేటికీ అంతులేకపోయినవి. అకస్మాత్తుగా పూర్వీకాలానికి ఈ నాగరికత క్షయించి నగరాలు, పట్టణాలు క్రీ.పూ. 2000 కంటే ఎక్కువ కాలం లేవు. మెహంగారాలో, నగరాలు, అభివృద్ధులని మొదటిగా నామకంగా క్షయించి. మెహంగారాలో చాలా ప్రజలని మురుగునీటి కుప్పల మధ్యలో ఉంచారు. పట్టణాలు గురుకుగా పోయాయి. కాలిబాన్, అంబాల్ పట్టణాలను ములు అకస్మాత్తుగా ముట్టించారు. (పూర్వీకాలానికి రోడ్లు, మురుగునీటి వ్యవస్థలు మొదలైనవి ఉన్నాయి) కంటే పట్టణాల పూర్వీకాల సింధు అంబాల్ కునావారాలని కనుపరచారు. కెల్సన్ గుంటల ముక్కు తగిలి. ముక్కులు, సింధు లో అంతరించారు. అకస్మాత్తుగా రుద్రుడు ఈ పరిణామాలకు ప్రాణాధిపతి చాలా కాలాను ముట్టించారు.

నాబుక్రీయ క్రాంతి :- అరబ్ దురాక్సుకా వల్ల సింధు కునావారాలు చాలావరకు మూర్ఖులైపోయిపోయాయి. మెహంగారాలోని 38 అక్షరాల నాలుగు గుర్తులుగా, గుర్తులలో రోడ్లు మొదలై ఉంటాయి, కిన్న పుస్తకం, కత్తులలో అంబాల్ గుర్తులు ఉంటాయి వీరే ఈ దురాక్సుకు సమర్థులు. అయితే, 20 అరబ్ చరిత్రాధిపతులు క్రాంతిని ముగించి అధిపతులు.