



# KNM ప్రభుత్వ డిగ్రీ కళాశాల

Accredited by " NAAC "



( మహాత్మాగాంధీ యూనివర్సిటీ అనుబంధం, నల్లగొండ ) కో- ఎడ్యుకేషన్ కళాశాల

Eedulaguda, Miryalaguda - 508207, Nalgonda Dist. Telangana.

గత 42 సంవత్సరాలుగా మిర్యాలగూడ పట్టణంలో డిగ్రీ ఫలితాలలో ర్యాంకులలో మరియు ఉద్యోగ కల్పనలో నైపుణ్యం సాధిస్తున్న సంస్థ



**MD. YASMEEN**  
10 / 10 GPA ( I MPC )  
H.NO.220440184411003




**Dr. B. Bixamaiah**  
Principal (FAC)

## అడ్మిషన్లు జరుగుచున్నవి

## మీ ఉజ్వల భవిష్యత్తుకు - సరియైన ఎంపిక



MGU వైస్ ఛాన్సలర్ గారి చేతుల మీదుగా NSS సేషన్ల ఇంటిరీషన్ క్యాంప్ సర్టిఫికేట్ స్వీకరిస్తున్న విద్యార్థి

మిర్యాలగూడ పట్టణంలో విద్యార్థిని, విద్యార్థులకు NCC సౌకర్యం కలిగిన ఏకైక కళాశాల  
**KNM Govt. Degree College**


## రాష్ట్ర స్థాయి P.G. ర్యాంకులలో KNM Govt Degree College ప్రభంజనం

## National Service Scheme Participation in National Integration Camps

								
<b>P. MAHESH</b> Msc.Maths H.No. 68166790007	<b>B. SAMPATH</b> MA, History H.No. 33088260176	<b>D. SAI KUMAR</b> MA, History H.No. 33153210031	<b>P. PRAVEEN</b> MA, History H.No. 33088260174	<b>P.AKHILA</b> MA, History H.No. 33166790033	<b>CH. PAVAN</b> MA, History H.No. 33166790060	<b>K.CHANTI NAYAK</b> MA, English H.No. 13153210095	<b>P. MOHAN</b> NIC Haryana	<b>G. VISHAK</b> NIC Narsapur AP



# KNM Govt Degree College Facilities & Activities



Physics Lab



Chemistry Lab



Zoology Lab



Botany Lab



Computer Lab



Virtual Class room



TSKC



Library Orientation Program.



Digital Library and Reading Room



NSS Special Camp



Field Trip - Department of Zoology



Field Trip - Department of Botany



Field Trip - Department of History



Field Trip - Department of Chemistry



Cultural Activities



T.Swetha - Volley Ball - South Zone Inter Universities Representative for MGU



Kiran - Volley Ball - South Zone Inter Universities Representative for MGU



Galam Venu - Volley Ball - South Zone Inter Universities Representative for MGU



Participation in Jignasa state level Competition Department of History



Participation in Jignasa state level Competition Department of Botany

## మా కళాశాల ప్రత్యేకతలు

- ✦ మిర్యాలగూడ పట్టణంలో “ ISO 9001-2015 ” సర్టిఫికేట్ పొందిన ఏకైక డిగ్రీ కళాశాల
- ✦ NAAC ద్వారా గుర్తింపు పొందిన ఉత్తమ కళాశాల.
- ✦ 33 సం.రాల పైగా అనుభవం ఉన్న శాశ్వత అధ్యాపక, అధ్యాపకేతర సిబ్బంది కలిగిన సంస్థ.
- ✦ శారీరక దృఢత్వాన్ని కల్పించి, నాయకత్వ లక్షణాలను పెంపొందించి, ఉద్యోగాల సాధనలో ప్రత్యేక రిజర్వేషన్ కల్పించే “NCC” సౌకర్యం కలిగిన కళాశాల.
- ✦ సామాజిక సేవా, నాయకత్వ దృక్పథాన్ని పెంపొందించే “NSS”
- ✦ విద్యార్థులకు సమగ్ర సమాచారాన్ని అందించే డిజిటల్ గ్రంథాలయం, దృశ్య శ్రవణ పద్ధతిలో తరగతులను బోధించే “MANA TV ” కలిగిన కళాశాల.
- ✦ డిజిటల్ క్లాస్ రూములు Virtual క్లాస్ రూమ్ మరియు విద్యార్థులలో నైపుణ్యాన్ని పెంపొందించే TSKC గల సంస్థ.
- ✦ విద్యార్థులలో ప్రతిభను ప్రోత్సహించే యువ తరంగం, స్వయం, దిశ, జిజ్ఞాస వంటి కార్యక్రమాలు.
- ✦ విశాలమైన మైదానంలో Games & Sports లలో ప్రత్యేక శిక్షణ కల్పించే శాశ్వత Physical Director కలిగిన కళాశాల.
- ✦ అన్ని రకాల ఉపకార వేతనాలు, ప్రతి విద్యార్థికి ఉచిత హాస్టల్ Study Hours, Career Guidance పై ప్రత్యేక తరగతులు.
- ✦ మనో వికాసాన్ని పెంపొందించు Webinars, PG మరియు ఉద్యోగ పోటీ పరీక్షలకు ఉచిత శిక్షణ ఇస్తున్న కళాశాల.
- ✦ 23 సంస్థలలో MOU కలిగిన కళాశాల.



### Courses Offered

B.A (CBCS) T/M

B.A (CBCS) E/M

BSc Life Sciences (CBCS) E/M  
(BZC, BZCS)

BSc Physical Sciences (CBCS) E/M  
(MPC, MPCS, MCCS)

B.COM Computer Application E/M

అడ్మిషన్లకై

సంప్రదించవలసిన నెంబర్లు

9849497621, 9989217045, 9985930885  
8374939833, 9030933309, 9491499344



ADMISSIONS CAMPAIGN FOR THE ACADEMIC YEAR 2023-24

KNM GOVT DEGREE COLLEGE MIRYALAGUDA





# మిర్యాలగూడ శాసన సభ్యులు భాస్కర్ రావు చే డిగ్రీ కళాశాల పోస్టర్ ఆవిష్కరణ



మిర్యాలగూడ ( మనోరమ ప్రతినిధి )

మిర్యాలగూడ పట్టణంలోని స్థానిక ఎమ్మెల్యే క్యాంపు కార్యాలయంలో %ఖచీవీ% ప్రభుత్వ డిగ్రీ కళాశాల బ్రోచర్ ను ఈరోజు శాసన సభ్యులు నల్లమోతు భాస్కర్ రావు గారు గారు ఆవిష్కరించారు, ఈ సందర్భంగా ఎమ్మెల్యే గారు మాట్లాడుతూ కళాశాలలోని మౌలిక వసతులను సద్వినియోగం చేసుకొని ప్రభుత్వ విద్యను సద్వినియోగం చేసుకోవాలన్నారు. ఉన్నత ప్రమాణాలతో కొనసాగుతున్న కేఎన్ఎం ప్రభుత్వ డిగ్రీ కళాశాలలో దోస్ట్ వెబ్సైట్ ద్వారా ప్రవేశాలు పొందాలని సూచించారు. కార్యక్రమంలో కళాశాల ప్రిన్సిపల్ భిక్షమయ్య, ఫిజికల్ డైరెక్టర్ ప్రాన్సిస్, బోధన సిబ్బంది సునంద, కోటయ్య, రమాదేవి, రవి, పాల్గొన్నారు...



వెంట తహసీల్దార్ లాల్ బహదుర్ శాస్త్రి తదితరులున్నారు.

## ప్రభుత్వ డిగ్రీ కళాశాల కరపత్రం ఆవిష్కరణ

మిర్యాలగూడ: ప్రభుత్వ డిగ్రీ కళాశాలలో చేరి ప్రభుత్వం అందించే సౌకర్యాలు విద్యార్థులు వినియోగించుకోవాలని ఎమ్మెల్యే నల్లమోతు భాస్కర్ రావు కోరారు. పట్టణంలోని కేఎన్ఎం ప్రభుత్వ డిగ్రీ కళాశాల కరపత్రాలను, బ్రోచర్లను సోమవారం ఆయన ఆవిష్కరించి మాట్లాడారు. విద్యార్థులు దోస్ట్ విదానంలో కళాశాలలో చేరాలన్నారు. కార్యక్రమంలో ప్రిన్సిపల్ భిక్షమయ్య, కోటయ్య, ప్రాన్సిస్, సునంద, రమాదేవి, పాల్గొన్నారు.

Date : 02/05/2023 EditionName : TELANGANA  
( NALGONDA ) PageNo : 04



## కేఎన్ఎం కళాశాల బ్రోచర్ ఆవిష్కరణ

మిర్యాలగూడ, మే 1: స్థానిక కేఎన్ఎం ప్రభుత్వ డిగ్రీ కళాశాలలో అడ్మిషన్లకు సంబంధించిన బ్రోచర్ను సోమవారం ఎమ్మెల్యే నల్లమోతు భాస్కర్ రావు తన క్యాంపు కార్యాలయంలో ఆవిష్కరించారు. ప్రభుత్వ కళాశాలలోనే ఉత్తమ విద్య అందుతుందన్నారు. కార్యక్రమంలో కళాశాల ప్రిన్సిపాల్ భిక్షమయ్య, ఫిజికల్ డైరెక్టర్ ప్రాన్సిన్, సిబ్బంది పాల్గొన్నారు.

నమస్తే తెలంగాణ


## మిర్యాలగూడ శాసన సభ్యులు నల్లమోతు భాస్కర్ రావు గారిచే కే ఎన్ ఎం ప్రభుత్వ డిగ్రీ కళాశాల బ్రోచర్ ఆవిష్కరణ

మిర్యాలగూడ ప్రతినిధి మే01 (మన నేటి తెలంగాణ)

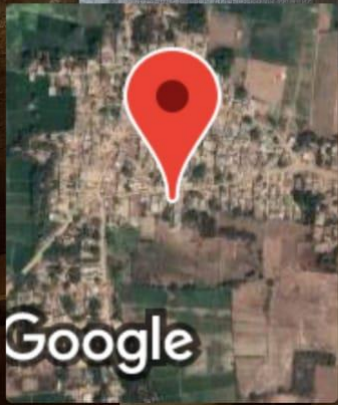
మిర్యాలగూడ పట్టణంలోని స్థానిక ఎమ్మెల్యే క్యాంపు కార్యాలయంలో కే ఎన్ ఎం ప్రభుత్వ డిగ్రీ కళాశాల బ్రోచర్ ను సోమవారం శాసన సభ్యులు నల్లమోతు భాస్కర్ రావు ఆవిష్కరించారు. ఈ సందర్భంగా ఎమ్మెల్యే మాట్లాడుతూ కళాశాలలోని మౌలిక వసతులను సద్వినియోగం చేసుకొని ప్రభుత్వ విద్యను సద్వినియోగం చేసుకోవాలన్నారు. ఉన్నత ప్రమాణాలతో కొనసాగుతున్న కేఎన్ఎం ప్రభుత్వ డిగ్రీ కళాశాలలో దోస్త్ వెబ్సైట్ ద్వారా ప్రవేశాలు పొందాలని సూచించారు. కార్యక్రమంలో కళాశాల ప్రిన్సిపల్ భిక్షమయ్య, ఫిజికల్ డైరెక్టర్ ప్రాన్సిన్, బోధన సిబ్బంది సునంద, కోటయ్య, రమాదేవి, రవి, రమేష్, శ్రీను పాల్గొన్నారు.







GPS Map Camera



Google

**Kallepalli, Telangana, India**

PHV9+MWM, Kallepalli, Telangana

508355, India

Lat 16.744199°

Long 79.569568°

05/05/23 08:44 AM GMT +05:30





GPS Map Camera



**Kallepalli, Telangana, India**

Unnamed Road, Kallepalli, Telangana 508355, India

Lat 16.745329°

Long 79.570347°

05/05/23 08:53 AM GMT +05:30





GPS Map Camera

Miryalaguda , Nalgonda, Telangana, India


VH4M+7WC, MIRYALAGUDA, Nalgonda, Telangana

508001, India

Lat 16.855756°

Long 79.584729°

08/05/23 08:58 AM GMT +05:30



GPS Map Camera

Miryalaguda , Nalgonda, Telangana, India


VH4M+7WC, MIRYALAGUDA, Nalgonda, Telangana

508001, India

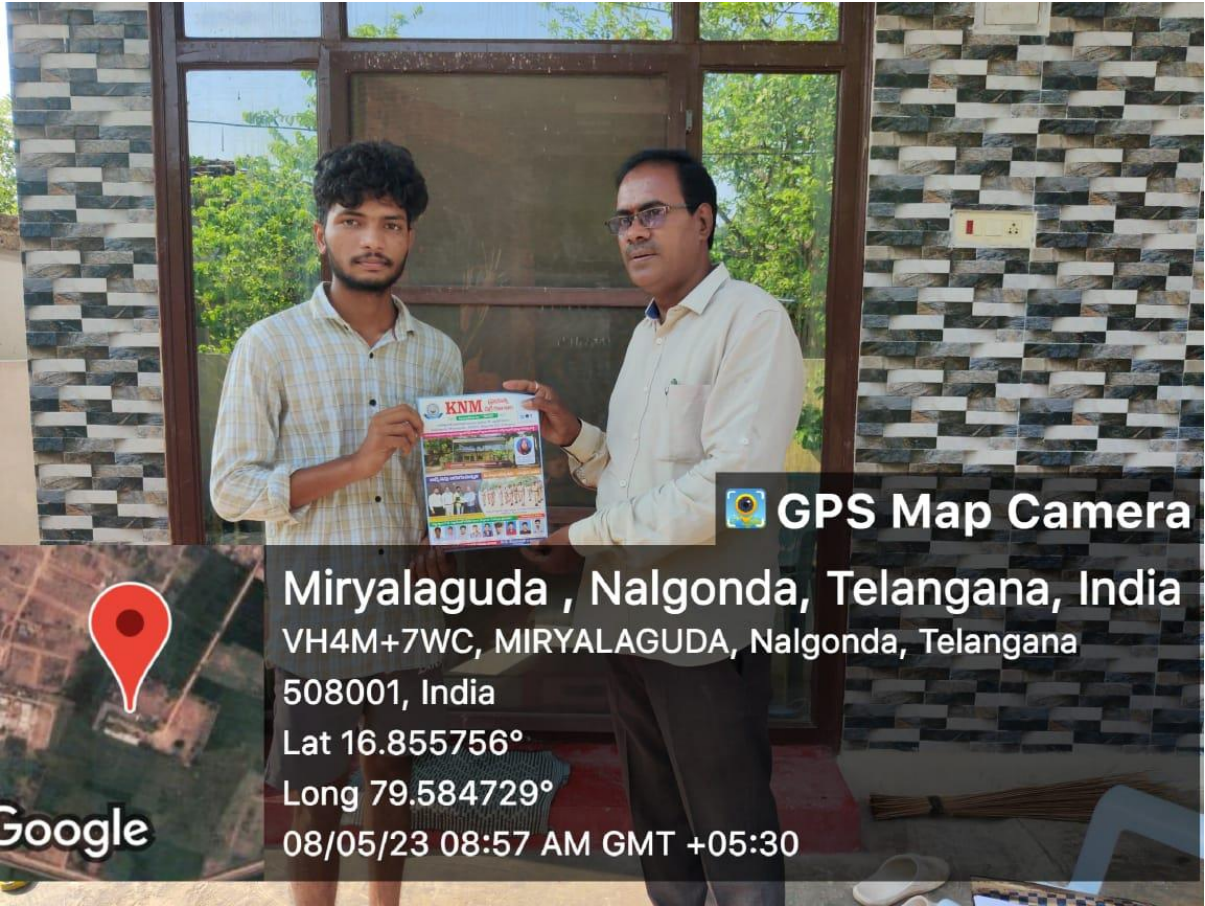
Lat 16.855756°


Long 79.584729°


08/05/23 08:58 AM GMT +05:30








 **GPS Map Camera**



**Miryalaguda , Nalgonda, Telangana, India**  
VH4M+7WC, MIRYALAGUDA, Nalgonda, Telangana  
508001, India  
Lat 16.855756°  
Long 79.584729°  
08/05/23 08:57 AM GMT +05:30



 **GPS Map Camera**



**Miryalaguda , Nalgonda, Telangana, India**  
VH4M+7WC, MIRYALAGUDA, Nalgonda, Telangana  
508001, India  
Lat 16.855756°  
Long 79.584729°  
08/05/23 09:04 AM GMT +05:30









GPS Map Camera



**Nalgonda, TG, India**

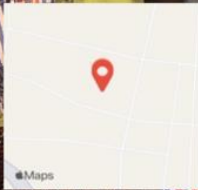
Thripuraram, Nalgonda, 508208, TG, India

Lat 16.759030, Long 79.508261

05/08/2023 09:26 AM GMT+05:30



GPS Map Camera



**Nalgonda, TG, India**


Thripuraram, Nalgonda, 508208, TG, India


Lat 16.759767, Long 79.508647

05/08/2023 09:46 AM GMT+05:30

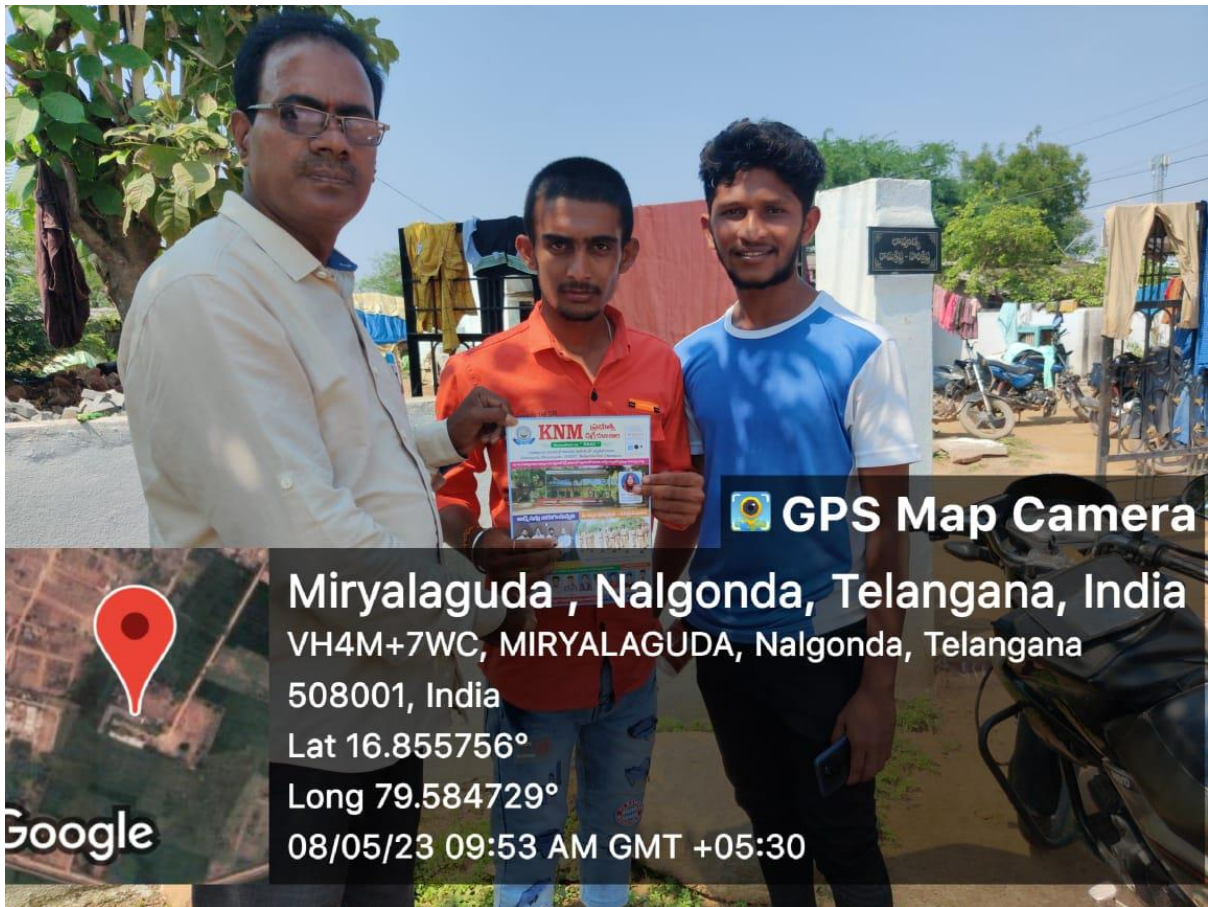





 GPS Map Camera



Miryalaguda , Nalgonda, Telangana, India  
VH4M+7WC, MIRYALAGUDA, Nalgonda, Telangana  
508001, India  
Lat 16.855756°  
Long 79.584729°  
08/05/23 09:58 AM GMT +05:30



 GPS Map Camera




Miryalaguda , Nalgonda, Telangana, India  
VH4M+7WC, MIRYALAGUDA, Nalgonda, Telangana  
508001, India  
Lat 16.855756°  
Long 79.584729°  
08/05/23 09:53 AM GMT +05:30





GPS Map Camera



Miryalaguda , Nalgonda, Telangana, India

VH4M+7WC, MIRYALAGUDA, Nalgonda, Telangana

508001, India

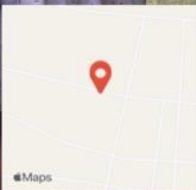
Lat 16.855756°

Long 79.584729°

08/05/23 10:03 AM GMT +05:30



GPS Map Camera



Nalgonda, TG, India

Thripuraram, Nalgonda, 508208, TG, India

Lat 16.760023, Long 79.508752

05/08/2023 10:04 AM GMT+05:30
















 GPS Map Camera



Miryalaguda , Nalgonda, Telangana, India  
VH4M+7WC, MIRYALAGUDA, Nalgonda, Telangana  
508001, India  
Lat 16.855756°  
Long 79.584729°  
08/05/23 10:30 AM GMT +05:30



 GPS Map Camera




Yadgarpalle, Telangana, India  
VHPQ+X83, Yadgarpalle, Telangana 508207, India  
Lat 16.887323°  
Long 79.588404°  
08/05/23 10:34 AM GMT +05:30





 **GPS Map Camera**



**Miryalaguda , Nalgonda, Telangana, India**

VH4M+7WC, MIRYALAGUDA, Nalgonda, Telangana

508001, India

Lat 16.855756°


Long 79.584729°

08/05/23 10:39 AM GMT +05:30

Google



 **GPS Map Camera**



**Miryalaguda , Nalgonda, Telangana, India**

VH4M+7WC, MIRYALAGUDA, Nalgonda, Telangana

508001, India


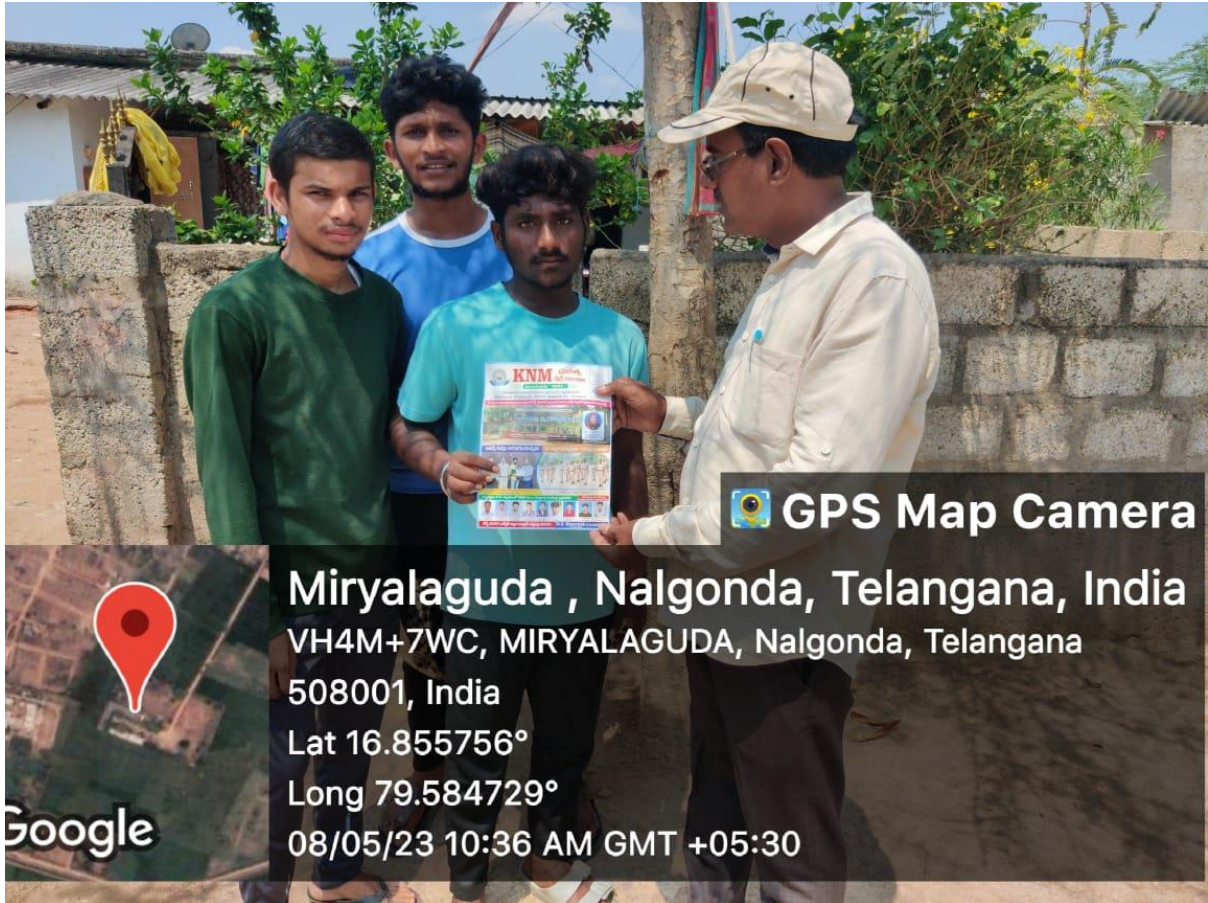
Lat 16.855756°

Long 79.584729°

08/05/23 10:48 AM GMT +05:30

Google





**Miryalaguda , Nalgonda, Telangana, India**


VH4M+7WC, MIRYALAGUDA, Nalgonda, Telangana


508001, India

Lat 16.855756°

Long 79.584729°

08/05/23 10:36 AM GMT +05:30

 **GPS Map Camera**



**Yadgarpalle, Telangana, India**


VHQP+2MC, Village Main Road, Yadgarpalle, Telangana

508207, India

Lat 16.886881°

Long 79.586775°

08/05/23 10:54 AM GMT +05:30

 **GPS Map Camera**





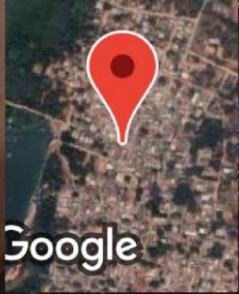
GPS Map Camera



Yadgarpalle, Telangana, India  
VHQP+2MC, Village Main Road, Yadgarpalle, Telangana  
508207, India  
Lat 16.886888°  
Long 79.586757°  
08/05/23 10:56 AM GMT +05:30




GPS Map Camera



Yadgarpalle, Telangana, India  
VHQP+RM4, Yadgarpalle, Telangana 508207, India  
Lat 16.889331°  
Long 79.587188°  
08/05/23 11:08 AM GMT +05:30






Yadgarpalle, Telangana, India  
VHRP+5MH, Yadgarpalle, Telangana 508207, India  
Lat 16.890322°  
Long 79.587022°  
08/05/23 11:17 AM GMT +05:30

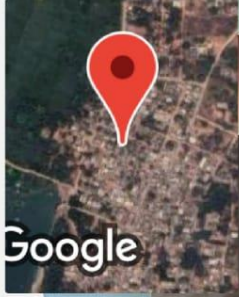


Yadgarpalle, Telangana, India  
VHRP+5MH, Yadgarpalle, Telangana 508207, India  
Lat 16.890305°  
Long 79.587039°  
08/05/23 11:19 AM GMT +05:30







GPS Map Camera



Yadgarpalle, Telangana, India  
VHRP+5MH, Yadgarpalle, Telangana 508207, India  
Lat 16.890296°  
Long 79.58706°  
08/05/23 11:24 AM GMT +05:30

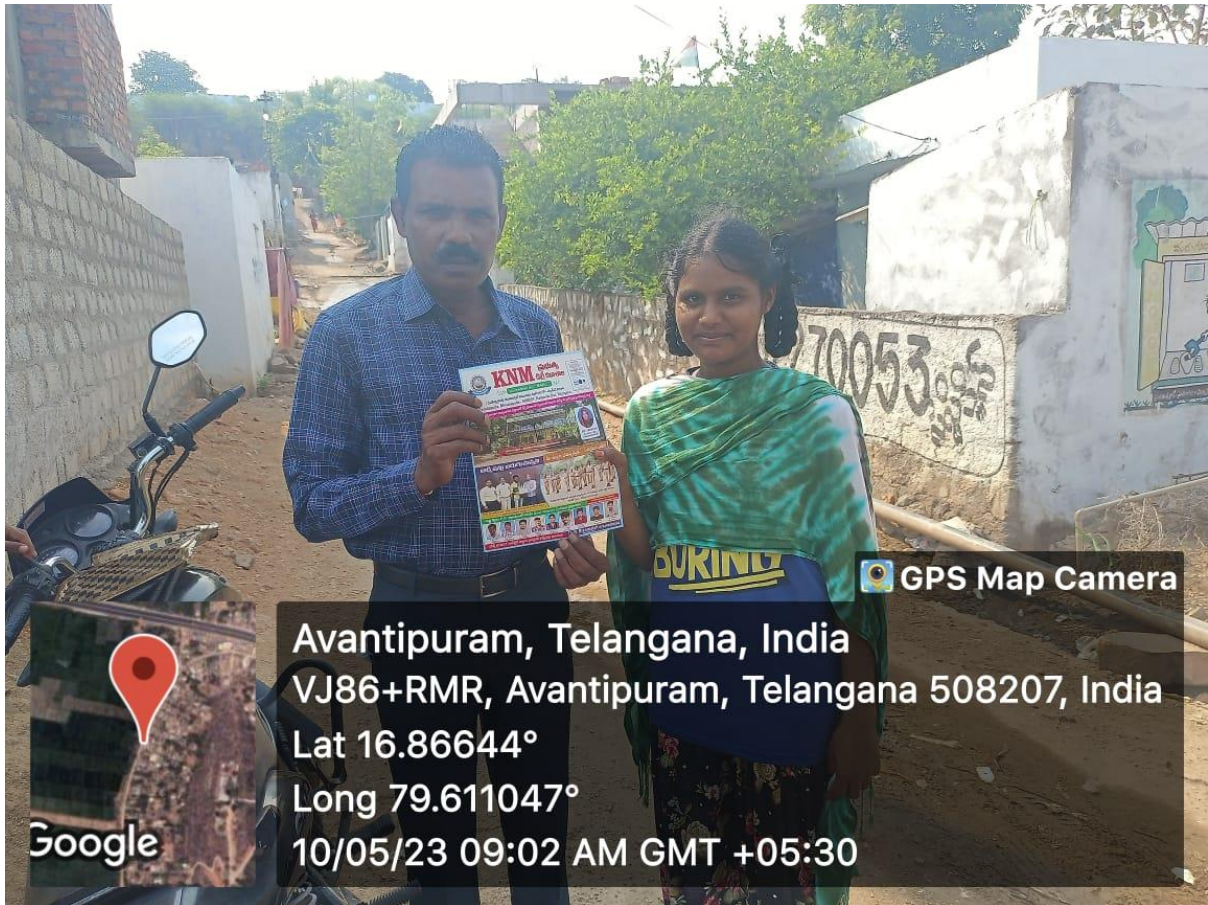


GPS Map Camera




Avantipuram, Telangana, India  
VJ86+RMR, Avantipuram, Telangana 508207, India  
Lat 16.866918°  
Long 79.611162°  
10/05/23 08:51 AM GMT +05:30





GPS Map Camera

Avantipuram, Telangana, India  
VJ86+RMR, Avantipuram, Telangana 508207, India  
Lat 16.86644°  
Long 79.611047°  
10/05/23 09:02 AM GMT +05:30

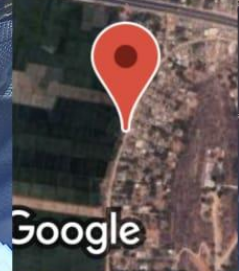


Google



GPS Map Camera

Avantipuram, Telangana, India  
VJ86+RMR, Avantipuram, Telangana 508207, India  
Lat 16.866419°  
Long 79.61098°  
10/05/23 08:59 AM GMT +05:30



Google

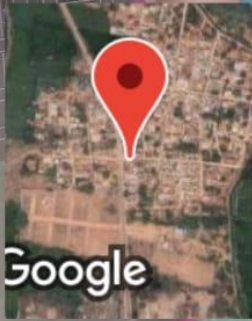








GPS Map Camera



Google

Tikya Thanda, Telangana, India

RGQX+553, Tikya Thanda, Telangana 508207, India


Lat 16.837781°

Long 79.547947°

10/05/23 09:10 AM GMT +05:30



GPS Map Camera



Google

Alagadapa, Telangana, India

VJ8J+F4M, Miryalaguda - Kodad Rd, Alagadapa, Telangana

508207, India

Lat 16.866242°

Long 79.629884°


10/05/23 09:14 AM GMT +05:30





GPS Map Camera

Alagadapa, Telangana, India  
VJ9J+7V5, Alagadapa, Telangana 508207, India  
Lat 16.868048°  
Long 79.632808°  
10/05/23 09:27 AM GMT +05:30




GPS Map Camera

Thunga Pahad, Telangana, India  
Unnamed Road, Donka Thanda, Telangana 508207, India  
Lat 16.83329°  
Long 79.503569°  
10/05/23 09:41 AM GMT +05:30





 **GPS Map Camera**

**Miryalaguda , Nalgonda, Telangana, India**

VH4M+7WC, MIRYALAGUDA, Nalgonda, Telangana

508001, India


Lat 16.855756°

Long 79.584729°

10/05/23 09:41 AM GMT +05:30

10



 **GPS Map Camera**

**Miryalaguda , Nalgonda, Telangana, India**

VH4M+7WC, MIRYALAGUDA, Nalgonda, Telangana

508001, India

Lat 16.855756°

Long 79.584729°

10/05/23 09:48 AM GMT +05:30

11







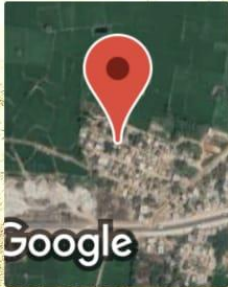
GPS Map Camera



Nalgonda, Telangana, India  
VMG2+HC5, Nalgonda, Telangana 508001, India  
Lat 16.877537°  
Long 79.648982°  
10/05/23 09:50 AM GMT +05:30


Google





Chillepalli, Telangana, India  
VJFX+5PF, Chillepalli, Telangana 508218, India  
Lat 16.873765°  
Long 79.648885°  
10/05/23 09:55 AM GMT +05:30

GPS Map Camera



Yadgarpalle, Telangana, India  
Yadagiripalli - Avanthipuram Rd, Yadgarpalle, Telangana  
508207, India  
Lat 16.884611°  
Long 79.596016°  
10/05/23 10:00 AM GMT +05:30

GPS Map Camera






**KNM** ప్రభుత్వ  
డిగ్రీ కళాశాల  
Accredited by NAAC  
Endlaguda, Miryalaguda - 508207, Nalgonda Dist, Telangana  
Dr. B. Bikamiah 944022263

GPS Map Camera



Chillepalli, Telangana, India  
VJFX+5PF, Chillepalli, Telangana 508218, India  
Lat 16.872788°  
Long 79.649526°  
10/05/23 10:07 AM GMT +05:30





**Utlapally, Telangana, India**

WHGR+RW5, Harijana Wada, Utlapally, Telangana 508217, India

Lat 16.926768°

Long 79.592514°

10/05/23 10:16 AM GMT +05:30

 **GPS Map Camera**



**Miryalaguda , Nalgonda, Telangana, India**


VH4M+7WC, MIRYALAGUDA, Nalgonda, Telangana 508001, India

Lat 16.855756°

Long 79.584729°


10/05/23 10:18 AM GMT +05:30

17

 **GPS Map Camera**





 **GPS Map Camera**

**Miryalaguda , Nalgonda, Telangana, India**

VH4M+7WC, MIRYALAGUDA, Nalgonda, Telangana


508001, India

Lat 16.855756°

Long 79.584729°

10/05/23 10:17 AM GMT +05:30

15



 **GPS Map Camera**

**Utlapally, Telangana, India**

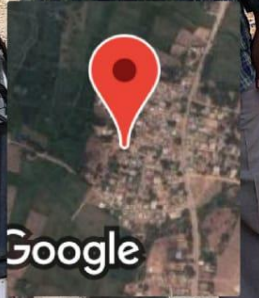
WHHR+RV6, Harijana Wada, Utlapally, Telangana 508207,

India

Lat 16.929693°

Long 79.591397°

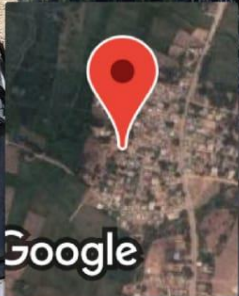
10/05/23 10:26 AM GMT +05:30







GPS Map Camera



Utlapally, Telangana, India

WHHR+RV6, Harijana Wada, Utlapally, Telangana 508207, India

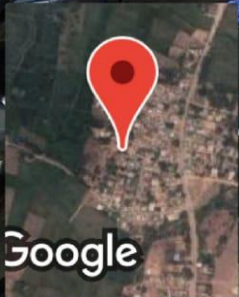
Lat 16.929693°

Long 79.591397°

10/05/23 10:26 AM GMT +05:30



GPS Map Camera



Utlapally, Telangana, India

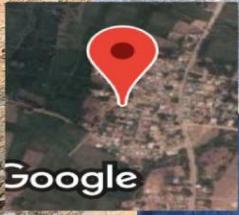
WHHR+RV6, Harijana Wada, Utlapally, Telangana 508207, India

Lat 16.929695°

Long 79.591406°

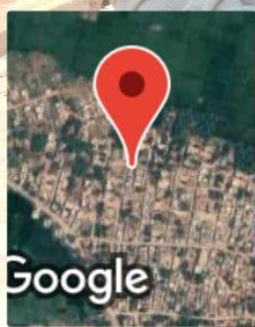
10/05/23 10:29 AM GMT +05:30





**Utlapally, Telangana, India**  
WHHR+RV6, Harijana Wada, Utlapally, Telangana 508207, India  
Lat 16.92968°  
Long 79.591413°  
10/05/23 10:31 AM GMT +05:30

 **GPS Map Camera**



**Mator, Telangana, India**  
QG55+QHH, Mator, Telangana 508207, India  
Lat 16.760006°  
Long 79.509032°  
10/05/23 10:33 AM GMT +05:30

 **GPS Map Camera**





Miryalaguda , Nalgonda , Telangana , India

VH4M+7WC, MIRYALAGUDA, Nalgonda, Telangana


508001, India

Lat 16.855756°

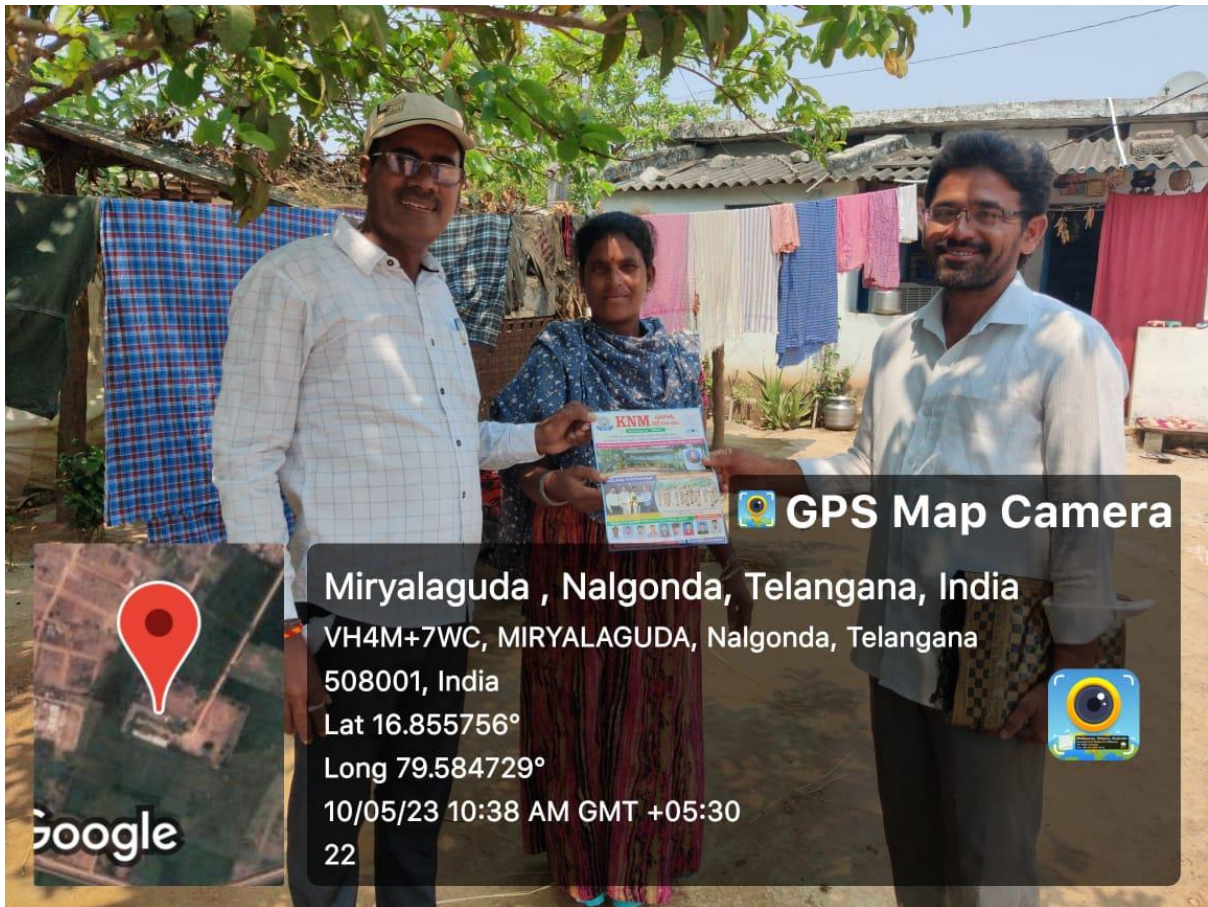
Long 79.584729°

10/05/23 10:35 AM GMT +05:30

18

 GPS Map Camera

Google



Miryalaguda , Nalgonda , Telangana , India

VH4M+7WC, MIRYALAGUDA, Nalgonda, Telangana

508001, India

Lat 16.855756°

Long 79.584729°

10/05/23 10:38 AM GMT +05:30

22

 GPS Map Camera

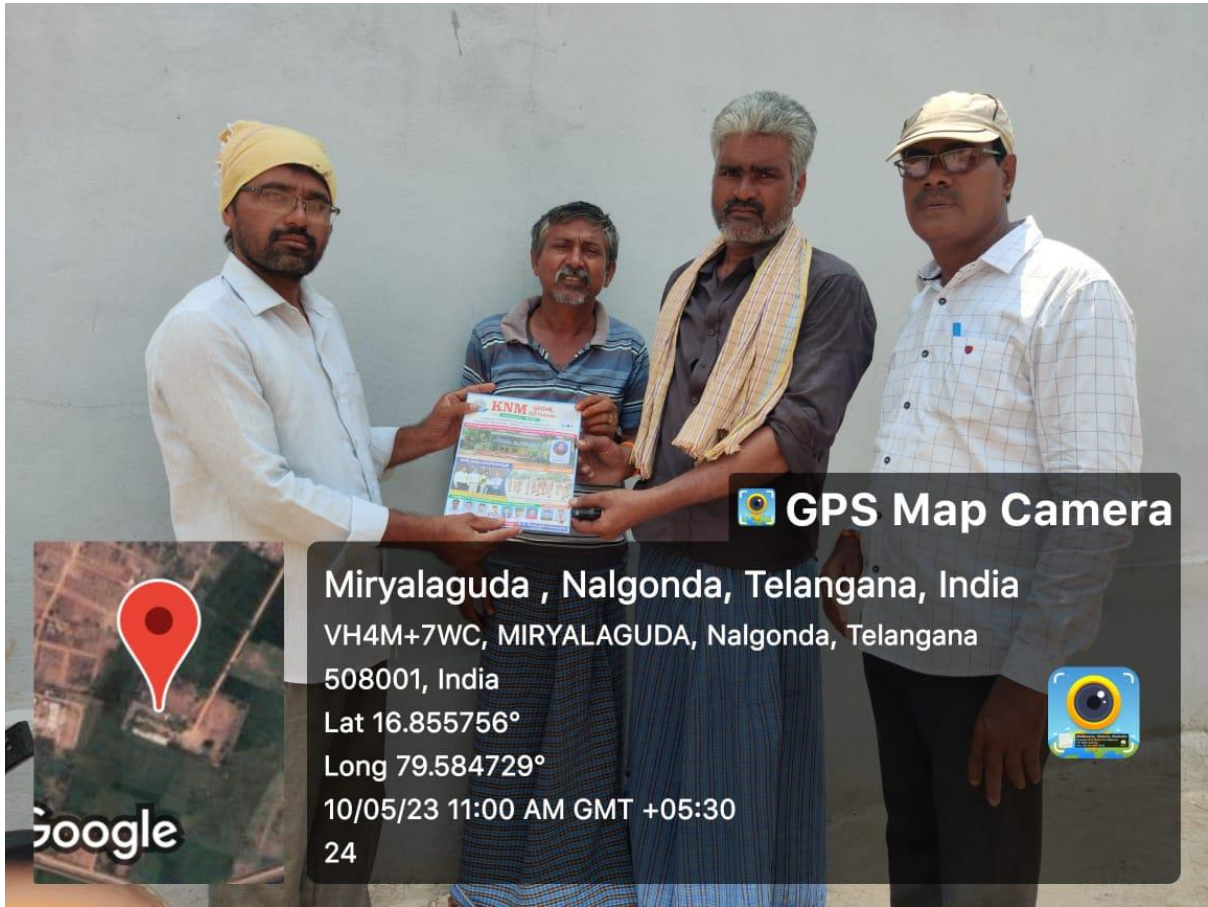

Google






GPS Map Camera

Utlapally, Telangana, India  
WHMV+F59, Utlapally, Telangana 508217, India  
Lat 16.933623°  
Long 79.593085°  
10/05/23 10:55 AM GMT +05:30



GPS Map Camera

Miryalaguda , Nalgonda, Telangana, India  
VH4M+7WC, MIRYALAGUDA, Nalgonda, Telangana  
508001, India  
Lat 16.855756°  
Long 79.584729°  
10/05/23 11:00 AM GMT +05:30  
24















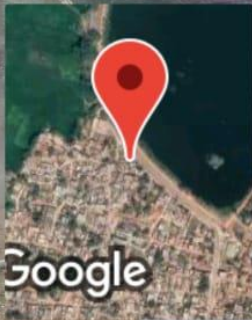








GPS Map Camera



Nereducharla, Telangana, India

Nereducharla Janpahad Road, Nereducharla, Telangana

508218, India

Lat 16.859546°

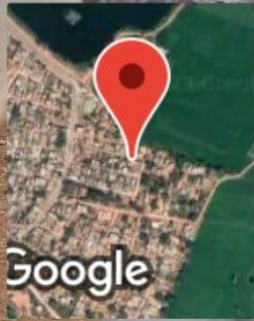
Long 79.705202°

11/05/23 08:45 AM GMT +05:30





GPS Map Camera



**Dirsenacherla, Telangana, India**

VP54+8G4, Nereducherla Janpahad Road, Dirsenacherla,  
Telangana 508218, India

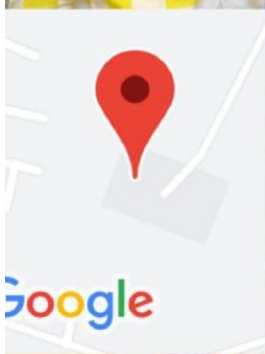
Lat 16.857494°

Long 79.70738°

11/05/23 08:49 AM GMT +05:30



GPS Map Camera



**Miryalaguda , Nalgonda, Telangana, India**

VH4M+7WC, MIRYALAGUDA, Nalgonda, Telangana

508001, India

Lat 16.855756°

Long 79.584729°

11/05/23 08:50 AM GMT +05:30

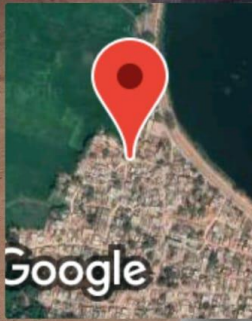
24.75 m 53% 1009







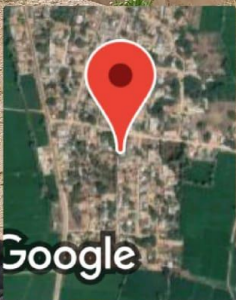
GPS Map Camera



Suryapet, Telangana, India  
VP53+RJH, Suryapet, Telangana 508218, India  
Lat 16.859578°  
Long 79.704403°  
11/05/23 08:57 AM GMT +05:30




GPS Map Camera



Chinthakuntla, Telangana, India  
Unnamed Road, Chinthakuntla, Telangana 508218, India  
Lat 16.881625°  
Long 79.652014°  
11/05/23 09:02 AM GMT +05:30





 GPS Map Camera

**Dirsenacherla, Telangana, India**

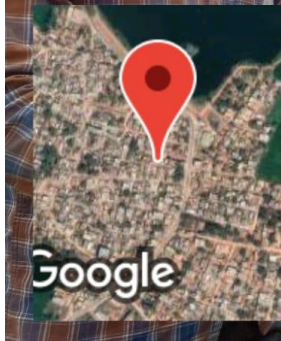
3\_115/1 Temple Temple street, Dirsenacherla, Telangana


508218, India

Lat 16.85794°

Long 79.706006°

11/05/23 09:05 AM GMT +05:30



 GPS Map Camera

**Miryalaguda , Nalgonda, Telangana, India**

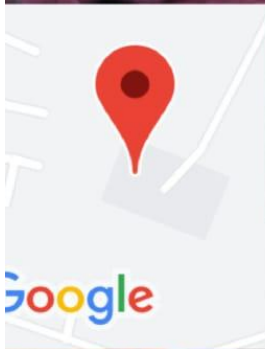
VH4M+7WC, MIRYALAGUDA, Nalgonda, Telangana

508001, India

Lat 16.855756°

Long 79.584729°

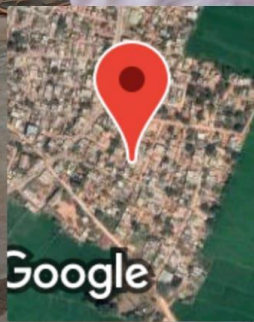
11/05/23 09:10 AM GMT +05:30



 24.75 m  53%  1009

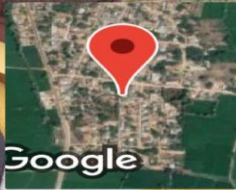




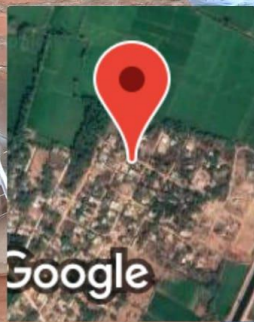


GPS Map Camera  
Dirsenacherla, Telangana, India  
VP45+82R, Dirsenacherla, Telangana 508218, India  
Lat 16.856174°  
Long 79.7067°  
11/05/23 09:14 AM GMT +05:30






GPS Map Camera  
**Chinthakuntla, Telangana, India**  
Unnamed Road, Chinthakuntla, Telangana 508218, India  
Lat 16.881625°  
Long 79.652014°  
11/05/23 09:17 AM GMT +05:30

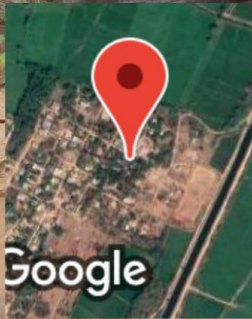


GPS Map Camera  
**Dirsenacherla, Telangana, India**  
Unnamed Road, Dirsenacherla, Telangana 508218, India  
Lat 16.852258°  
Long 79.712095°  
11/05/23 09:21 AM GMT +05:30





 GPS Map Camera




**Dirsenacherla, Telangana, India**


Unnamed Road, Dirsenacherla, Telangana 508218, India

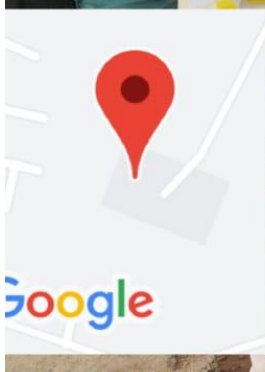
Lat 16.851818°

Long 79.712917°

11/05/23 09:24 AM GMT +05:30



 GPS Map Camera



**Miryalaguda , Nalgonda, Telangana, India**


VH4M+7WC, MIRYALAGUDA, Nalgonda, Telangana

508001, India

Lat 16.855756°

Long 79.584729°

11/05/23 09:25 AM GMT +05:30

 24.75 m  53%  1009







GPS Map Camera

**Chinthakuntla, Telangana, India**  
Unnamed Road, Chinthakuntla, Telangana 508218, India  
Lat 16.881625°  
Long 79.652014°  
11/05/23 09:28 AM GMT +05:30




Google



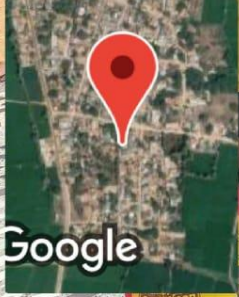
GPS Map Camera

**Dirsenacherla, Telangana, India**  
Unnamed Road, Dirsenacherla, Telangana 508218, India  
Lat 16.851579°  
Long 79.712295°  
11/05/23 09:32 AM GMT +05:30



Google






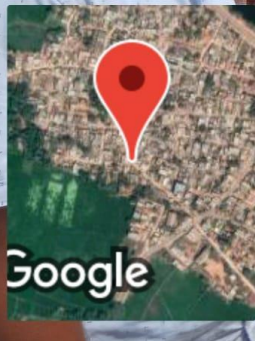
**GPS Map Camera**  
**Chinthakuntla, Telangana, India**  
Unnamed Road, Chinthakuntla, Telangana 508218, India  
Lat 16.881625°  
Long 79.652014°  
11/05/23 09:34 AM GMT +05:30







 GPS Map Camera



**Dirsenacherla, Telangana, India**


VP43+XP7, Dirsenacherla, Telangana 508218, India

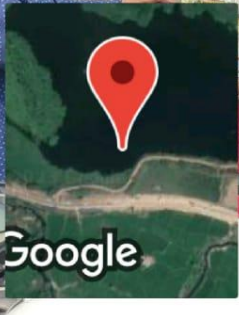
Lat 16.857013°

Long 79.704475°

11/05/23 09:41 AM GMT +05:30



 GPS Map Camera



**Suryapet, Telangana, India**

NH167, Telangana 508218, India

Lat 16.87314°

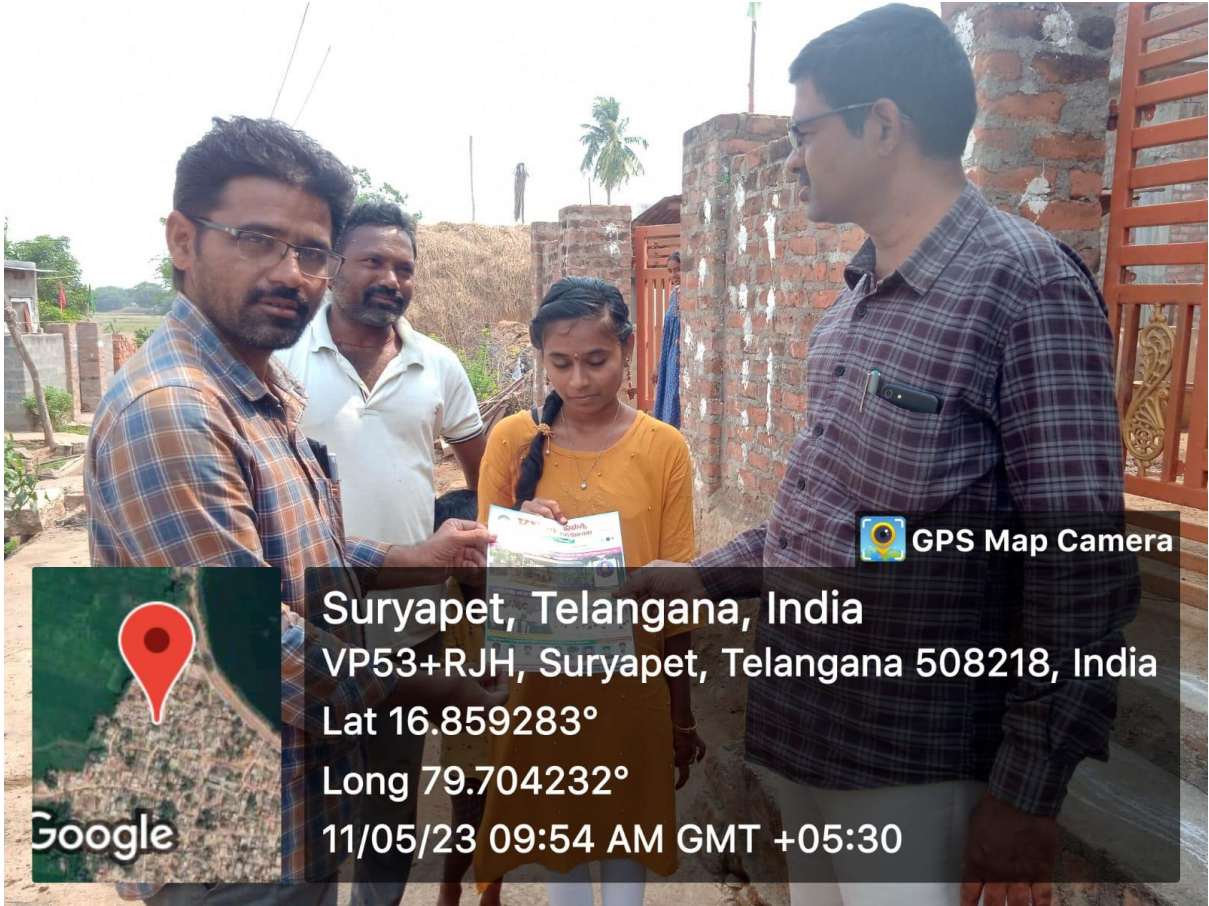
Long 79.655649°

11/05/23 09:42 AM GMT +05:30









GPS Map Camera

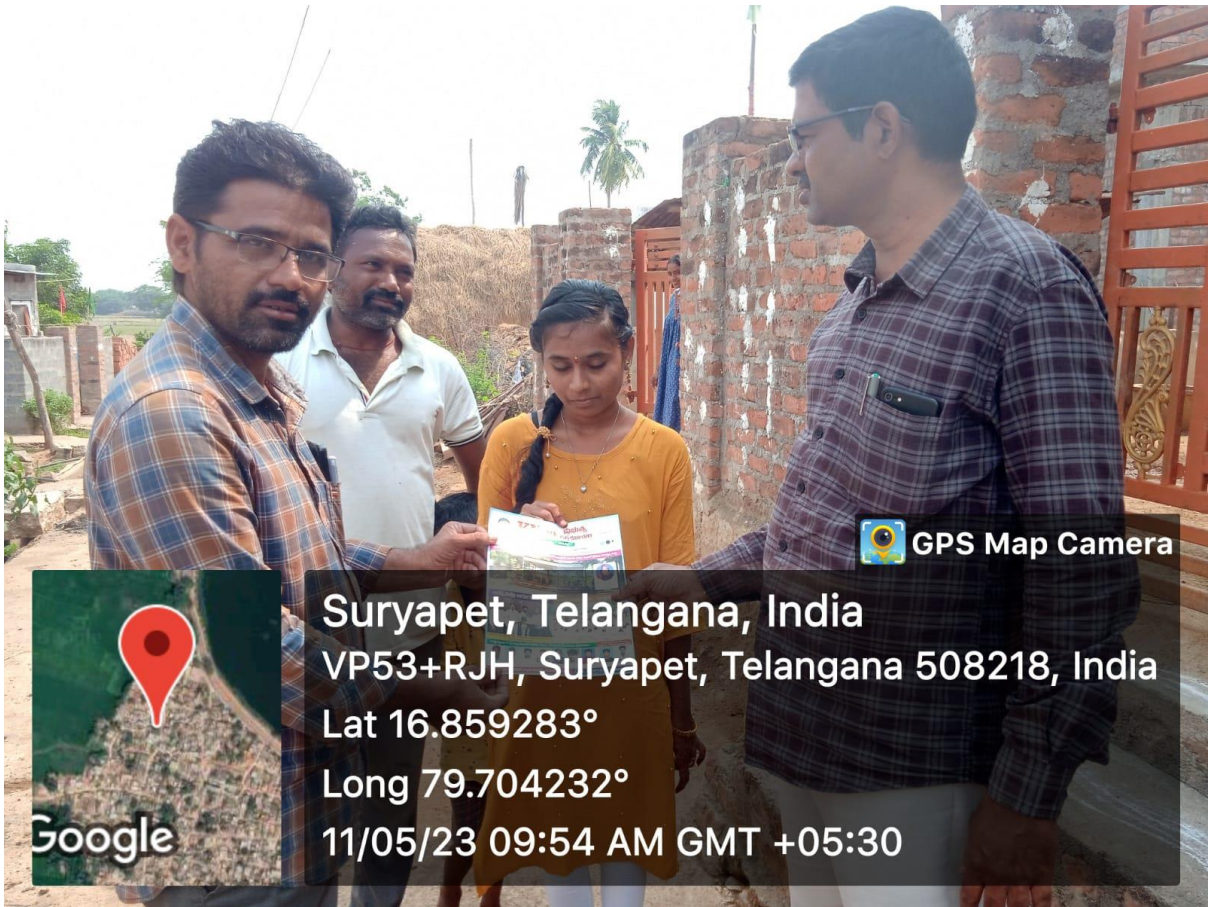
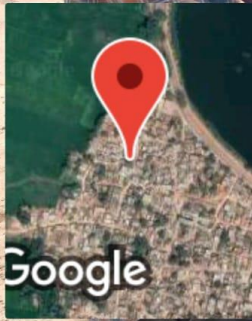
Suryapet, Telangana, India

VP53+RJH, Suryapet, Telangana 508218, India

Lat 16.859283°

Long 79.704232°

11/05/23 09:54 AM GMT +05:30



GPS Map Camera

Suryapet, Telangana, India

VP53+RJH, Suryapet, Telangana 508218, India

Lat 16.859283°

Long 79.704232°

11/05/23 09:54 AM GMT +05:30



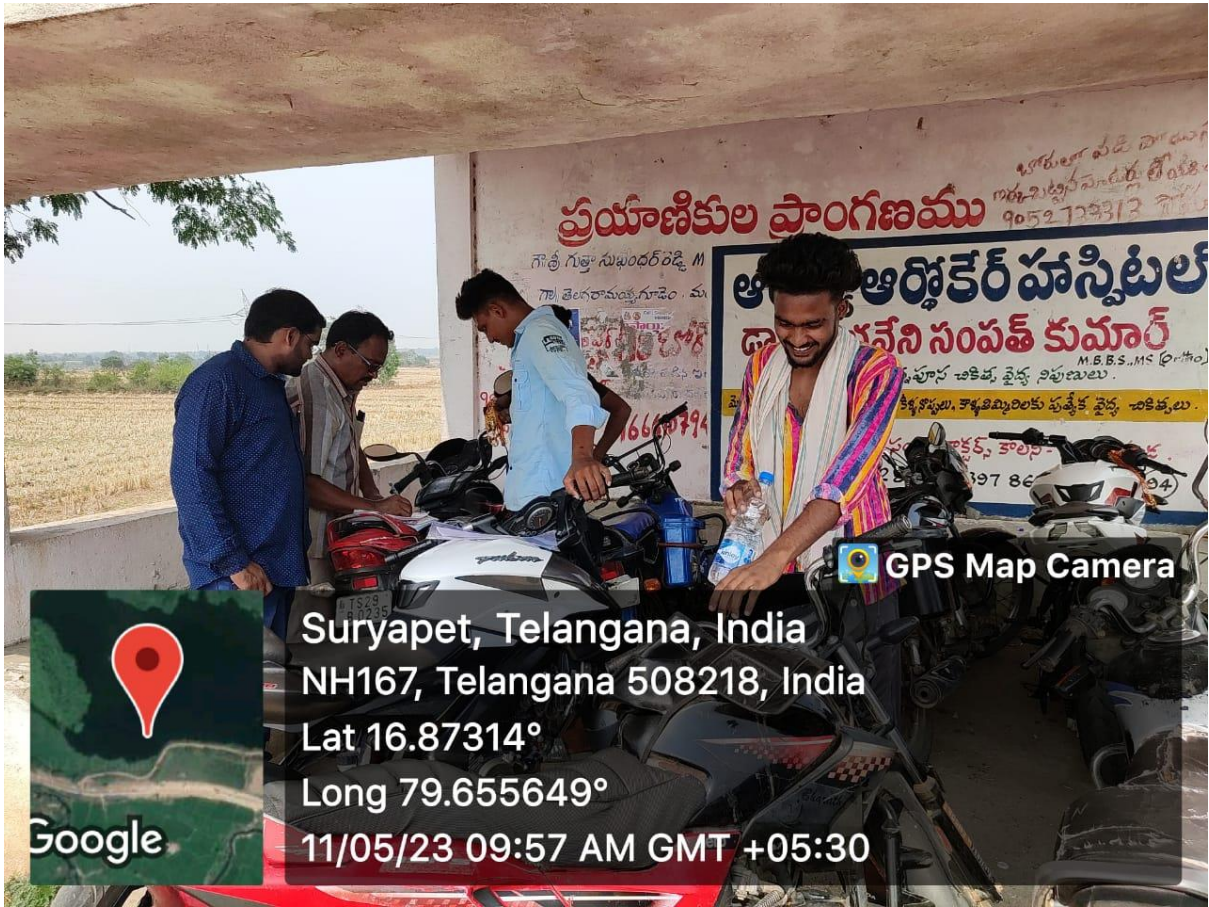




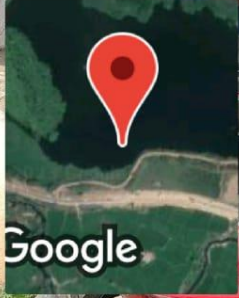
GPS Map Camera



Suryapet, Telangana, India  
NH167, Telangana 508218, India  
Lat 16.87314°  
Long 79.655649°  
11/05/23 09:57 AM GMT +05:30



GPS Map Camera

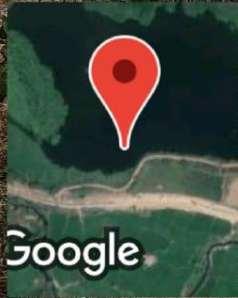


Suryapet, Telangana, India  
NH167, Telangana 508218, India  
Lat 16.87314°  
Long 79.655649°  
11/05/23 09:57 AM GMT +05:30





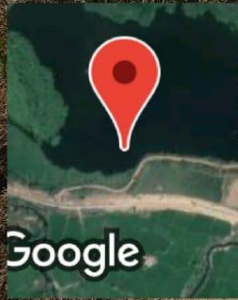
GPS Map Camera



Suryapet, Telangana, India  
NH167, Telangana 508218, India  
Lat 16.87314°  
Long 79.655649°  
11/05/23 10:01 AM GMT +05:30




GPS Map Camera



Suryapet, Telangana, India  
NH167, Telangana 508218, India  
Lat 16.87314°  
Long 79.655649°  
11/05/23 10:00 AM GMT +05:30





 GPS Map Camera



Suryapet, Telangana, India  
NH167, Telangana 508218, India  
Lat 16.87314°  
Long 79.655649°  
11/05/23 10:00 AM GMT +05:30



 GPS Map Camera

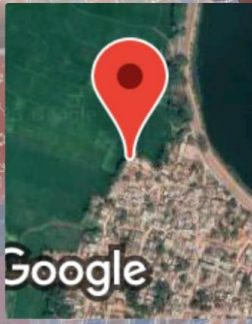


Suryapet, Telangana, India  
NH167, Telangana 508218, India  
Lat 16.87314°  
Long 79.655649°  
11/05/23 10:03 AM GMT +05:30





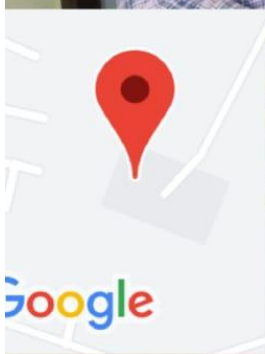
GPS Map Camera



Suryapet, Telangana, India  
VP53+RJH, Suryapet, Telangana 508218, India  
Lat 16.859917°  
Long 79.703893°  
11/05/23 10:04 AM GMT +05:30



GPS Map Camera



Miryalaguda , Nalgonda, Telangana, India  
VH4M+7WC, MIRYALAGUDA, Nalgonda, Telangana  
508001, India  
Lat 16.855756°  
Long 79.584729°  
11/05/23 10:05 AM GMT +05:30  
24.75 m 53% 1009







Suryapet, Telangana, India  
NH167, Telangana 508218, India  
Lat 16.87314°  
Long 79.655649°  
11/05/23 10:08 AM GMT +05:30




Suryapet, Telangana, India  
NH167, Telangana 508218, India  
Lat 16.87314°  
Long 79.655649°  
11/05/23 10:08 AM GMT +05:30

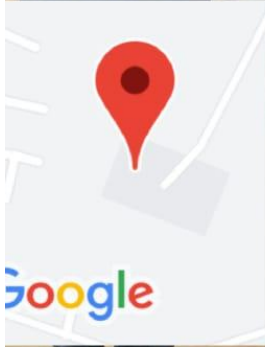








 **GPS Map Camera**



**Miryalaguda , Nalgonda, Telangana, India**

VH4M+7WC, MIRYALAGUDA, Nalgonda, Telangana

508001, India

Lat 16.855756°

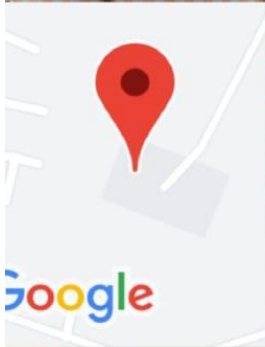
Long 79.584729°

11/05/23 10:24 AM GMT +05:30

 24.75 m  53%  1009



 **GPS Map Camera**



**Miryalaguda , Nalgonda, Telangana, India**

VH4M+7WC, MIRYALAGUDA, Nalgonda, Telangana

508001, India

Lat 16.855756°

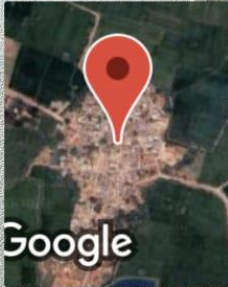
Long 79.584729°

11/05/23 10:52 AM GMT +05:30


 24.75 m  53%  1009







GPS Map Camera  
Rudraram, Telangana, India  
Unnamed Road, Rudraram, Telangana 508207, India  
Lat 16.822078°  
Long 79.623135°  
12/05/23 08:40 AM GMT +05:30



GPS Map Camera  
Narsapur, Telangana, India  
PHGX+VJM, Narsapur, Telangana 508355, India  
Lat 16.728386°  
Long 79.601251°  
12/05/23 08:47 AM GMT +05:30





Google

**Rudraram, Telangana, India**  
Unnamed Road, Rudraram, Telangana 508207, India  
Lat 16.822533°  
Long 79.622883°  
12/05/23 08:45 AM GMT +05:30

GPS Map Camera








GPS Map Camera



Rudraram, Telangana, India  
Unnamed Road, Rudraram, Telangana 508207, India  
Lat 16.82261°  
Long 79.622894°  
12/05/23 08:49 AM GMT +05:30



GPS Map Camera



Narsapur, Telangana, India  
PHGX+VJM, Narsapur, Telangana 508355, India  
Lat 16.728386°  
Long 79.601251°  
12/05/23 08:51 AM GMT +05:30





GPS Map Camera  
Narsapur, Telangana, India  
PHGX+VJM, Narsapur, Telangana 508355, India  
Lat 16.728386°  
Long 79.601251°  
12/05/23 08:53 AM GMT +05:30







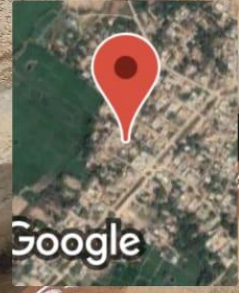
GPS Map Camera  
Narsapur, Telangana, India  
PHGX+VJM, Narsapur, Telangana 508355, India  
Lat 16.728386°  
Long 79.601251°  
12/05/23 08:54 AM GMT +05:30







GPS Map Camera



Rudraram, Telangana, India  
RJ7H+694, Laxmipuram, Rudraram, Telangana 508207, India  
Lat 16.813296°  
Long 79.628206°  
12/05/23 09:13 AM GMT +05:30









GPS Map Camera


Narsapur, Telangana, India  
PHGX+VJM, Narsapur, Telangana 508355, India  
Lat 16.728386°  
Long 79.601251°  
12/05/23 09:17 AM GMT +05:30











**Rudraram, Telangana, India**  
RJ7J+P3J, Laxmipuram, Rudraram, Telangana 508207, India  
Lat 16.814592°  
Long 79.63053°  
12/05/23 09:35 AM GMT +05:30

GPS Map Camera



**RamojiThanda, Telangana, India**  
QJXV+CQX, RamojiThanda, Telangana 508355, India  
Lat 16.798193°  
Long 79.645641°  
12/05/23 09:52 AM GMT +05:30

GPS Map Camera










GPS Map Camera




Google

Nalgonda, Telangana, India  
Unnamed Road, Telangana 508207, India  
Lat 16.701311°  
Long 79.569651°  
12/05/23 10:00 AM GMT +05:30



GPS Map Camera




Google

Suryapet, Telangana, India  
Unnamed Road, Telangana 508355, India  
Lat 16.786725°  
Long 79.689674°  
12/05/23 10:00 AM GMT +05:30






GPS Map Camera




Nalgonda, Telangana, India  
Damarcherla, Telangana, India  
Lat 16.6998°  
Long 79.554198°  
12/05/23 10:12 AM GMT +05:30





Nalgonda, Telangana, India  
Damarcherla, Telangana, India  
Lat 16.6998°  
Long 79.554198°  
12/05/23 10:13 AM GMT +05:30

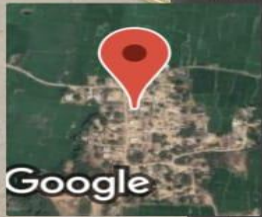


Nalgonda, Telangana, India  
Damarcherla, Telangana, India  
Lat 16.6998°  
Long 79.554198°  
12/05/23 10:15 AM GMT +05:30





GPS Map Camera



Kesawapur, Telangana, India  
Unnamed Road, Kesawapur, Telangana 508355, India  
Lat 16.799307°  
Long 79.644537°  
12/05/23 10:07 AM GMT +05:30





**Rudraram, Telangana, India**  
Unnamed Road, Rudraram, Telangana 508355, India  
Lat 16.808135°  
Long 79.646368°  
12/05/23 10:19 AM GMT +05:30







**Thalla veerappa guda, Telangana, India**  
MJW2+HRQ, Thalla veerappa guda, Telangana 508355,  
India  
Lat 16.695752°  
Long 79.601887°  
12/05/23 10:45 AM GMT +05:30

GPS Map Camera







Thimmapur, Telangana, India  
PGHW+XRJ, Thimmapur, Telangana 508207, India  
Lat 16.730687°  
Long 79.54687°  
21/05/23 07:57 AM GMT +05:30

GPS Map Camera






Google

GPS Map Camera

**Thimmapur, Telangana, India**  
PGHW+XRJ, Thimmapur, Telangana 508207, India  
Lat 16.729657°  
Long 79.546937°  
21/05/23 08:05 AM GMT +05:30



Google


GPS Map Camera

**Thimmapur, Telangana, India**  
PGGX+FW, Thimmapur, Telangana 508207, India  
Lat 16.725863°  
Long 79.550135°  
21/05/23 09:16 AM GMT +05:30






GPS Map Camera  
**Thimmapur, Telangana, India**  
PGGX+FW, Thimmapur, Telangana 508207, India  
Lat 16.725855°  
Long 79.550105°  
21/05/23 09:14 AM GMT +05:30




GPS Map Camera  
**Thimmapur, Telangana, India**  
PHG2+6G6, Thimmapur, Telangana 508207, India  
Lat 16.725521°  
Long 79.551142°  
21/05/23 09:39 AM GMT +05:30





Thimmapur, Telangana, India  
PHG2+6G6, Thimmapur, Telangana 508207, India  
Lat 16.725611°  
Long 79.552042°  
21/05/23 10:13 AM GMT +05:30

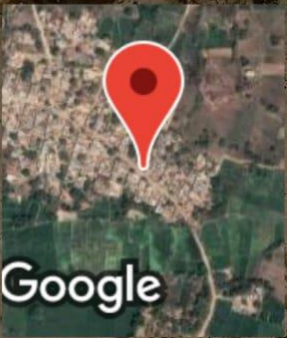


Thimmapur, Telangana, India  
PHG2+6G6, Thimmapur, Telangana 508207, India  
Lat 16.725584°  
Long 79.551509°  
21/05/23 09:44 AM GMT +05:30





GPS Map Camera



**Thimmapur, Telangana, India**  
PHG2+6G6, Thimmapur, Telangana 508207, India  
Lat 16.725521°  
Long 79.551142°  
21/05/23 09:39 AM GMT +05:30









 **GPS Map Camera**

Miryalaguda , Nalgonda, Telangana, India

VH4M+7WC, MIRYALAGUDA, Nalgonda, Telangana

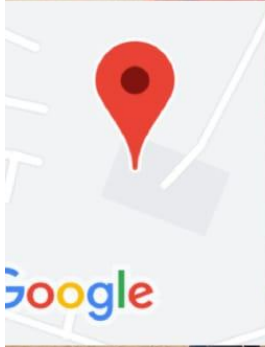
508001, India

Lat 16.855756°

Long 79.584729°

22/05/23 08:53 AM GMT +05:30

 24.75 m  60%  1011



 **GPS Map Camera**

Miryalaguda , Nalgonda, Telangana, India

VH4M+7WC, MIRYALAGUDA, Nalgonda, Telangana

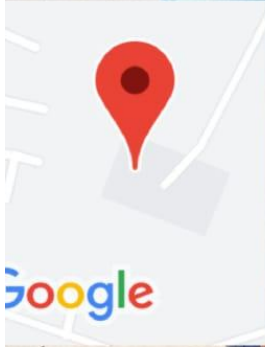
508001, India

Lat 16.855756°

Long 79.584729°

22/05/23 08:55 AM GMT +05:30

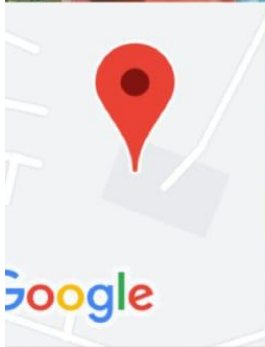
 24.75 m  60%  1011







 **GPS Map Camera**



**Miryalaguda , Nalgonda, Telangana, India**

VH4M+7WC, MIRYALAGUDA, Nalgonda, Telangana

508001, India

Lat 16.855756°

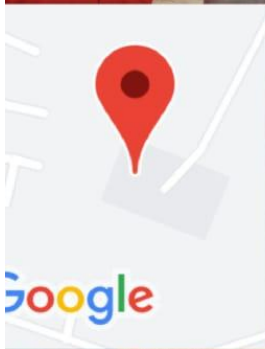
Long 79.584729°

22/05/23 09:02 AM GMT +05:30

 **24.75 m**  **60%**  **1011**



 **GPS Map Camera**



**Miryalaguda , Nalgonda, Telangana, India**

VH4M+7WC, MIRYALAGUDA, Nalgonda, Telangana

508001, India

Lat 16.855756°



Long 79.584729°

22/05/23 09:18 AM GMT +05:30

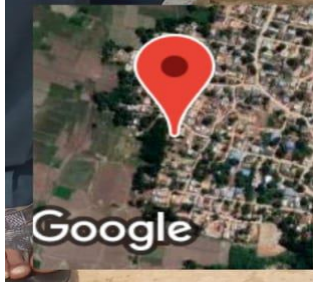
 **24.75 m**  **50%**  **1011**







**Miryalaguda , Nalgonda, Telangana, India**  
VH4M+7WC, MIRYALAGUDA, Nalgonda, Telangana  
508001, India  
Lat 16.855756°  
Long 79.584729°  
22/05/23 09:18 AM GMT +05:30  
24.75 m 50% 1011



**Penchikaldinne, Telangana, India**  
Unnamed Road, Penchikaldinne, Telangana 508218,  
India  
Lat 16.919335°  
Long 79.659178°  
22/05/23 09:27 AM GMT +05:30






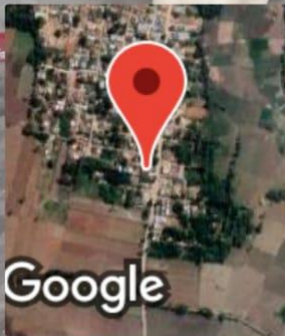








 GPS Map Camera

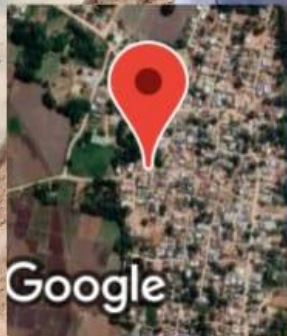


Suryapet, Telangana, India  
WMP6+9GV, Telangana 508218, India  
Lat 16.935487°  
Long 79.662414°  
22/05/23 10:17 AM GMT +05:30





GPS Map Camera



Kallur, Telangana, India  
WMQ6+FJX, Kallur, Telangana 508218, India  
Lat 16.938041°  
Long 79.661157°  
22/05/23 10:35 AM GMT +05:30





GPS Map Camera

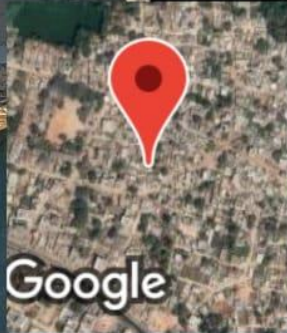


**Damercherla, Telangana, India**  
PJHQ+J42, Damercherla, Telangana 508355, India  
Lat 16.729026°  
Long 79.63769°  
23/05/23 07:57 AM GMT +05:30





GPS Map Camera



**Damercherla, Telangana, India**  
PJHQ+J42, Damercherla, Telangana 508355, India  
Lat 16.729005°  
Long 79.637952°  
23/05/23 08:01 AM GMT +05:30











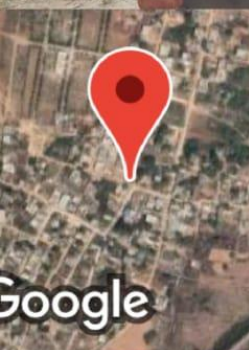
 GPS Map Camera



Alagadapa, Telangana, India  
VJ9J+M6, Alagadapa, Telangana 508207, India  
Lat 16.868997°  
Long 79.631437°  
23/05/23 08:18 AM GMT +05:30



 GPS Map Camera



Damercherla, Telangana, India  
PJFP+2C3, Damercherla, Telangana 508355, India  
Lat 16.722863°  
Long 79.636143°  
23/05/23 08:37 AM GMT +05:30



 5.03 m  45%  1011















GPS Map Camera



Damercherla, Telangana, India  
PJ9W+9R3, Miryalaguda - Vadapalle Hwy, Damercherla,  
Telangana 508355, India  
Lat 16.718255°  
Long 79.647599°  
23/05/23 09:31 AM GMT +05:30  
8.18 m 45% 1011



GPS Map Camera



Mukundapuram, Telangana, India  
XJ5R+4VH, Mukundapuram, Telangana 508218, India  
Lat 16.957677°  
Long 79.640258°  
23/05/23 10:03 AM GMT +05:30









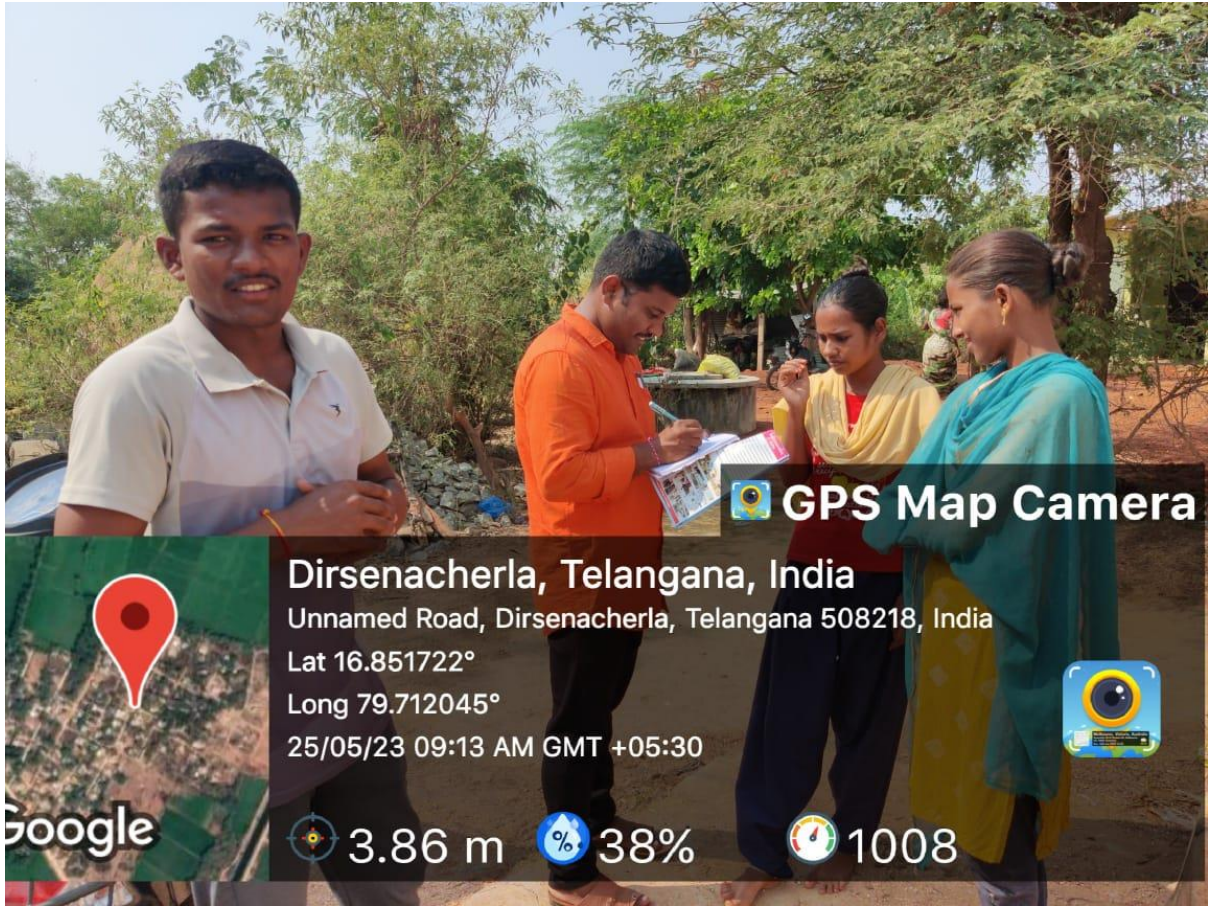
























 **GPS Map Camera**

**Suryapet, Telangana, India**  
VMVR+86H, ZPHS Road, Telangana 508218, India  
Lat 16.893905°  
Long 79.69015°  
25/05/23 09:51 AM GMT +05:30

Google

 3.96 m  31%  1008



 **GPS Map Camera**


**Nereducharla, Telangana, India**  
VMVR+2WM, ZPHS Road, Nereducharla, Telangana  
508218, India  
Lat 16.892365°  
Long 79.69215°  
25/05/23 09:58 AM GMT +05:30

Google

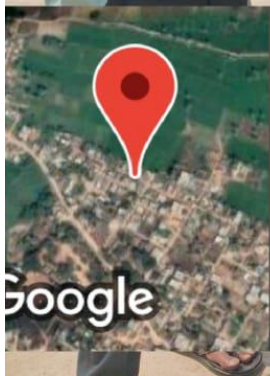
 4.45 m  31%  1008





 **GPS Map Camera**

Nereducharla, Telangana, India  
VMVR+7R, Nereducharla, Telangana 508218, India  
Lat 16.893069°  
Long 79.69221°  
25/05/23 10:31 AM GMT +05:30

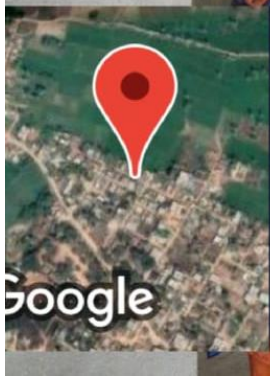


 5.12 m  31%  1008



 **GPS Map Camera**

Nereducharla, Telangana, India  
VMVR+7R, Nereducharla, Telangana 508218, India  
Lat 16.893071°  
Long 79.692215°  
25/05/23 10:04 AM GMT +05:30





 3.96 m  31%  1008







 **GPS Map Camera**



**Ponugodu, Telangana, India**


WPFM+6R5, Ponugodu, Telangana 508201, India

Lat 16.922845°

Long 79.734341°

25/05/23 10:50 AM GMT +05:30



 **7.01 m**  **31%**  **1008**





**Thank You!**

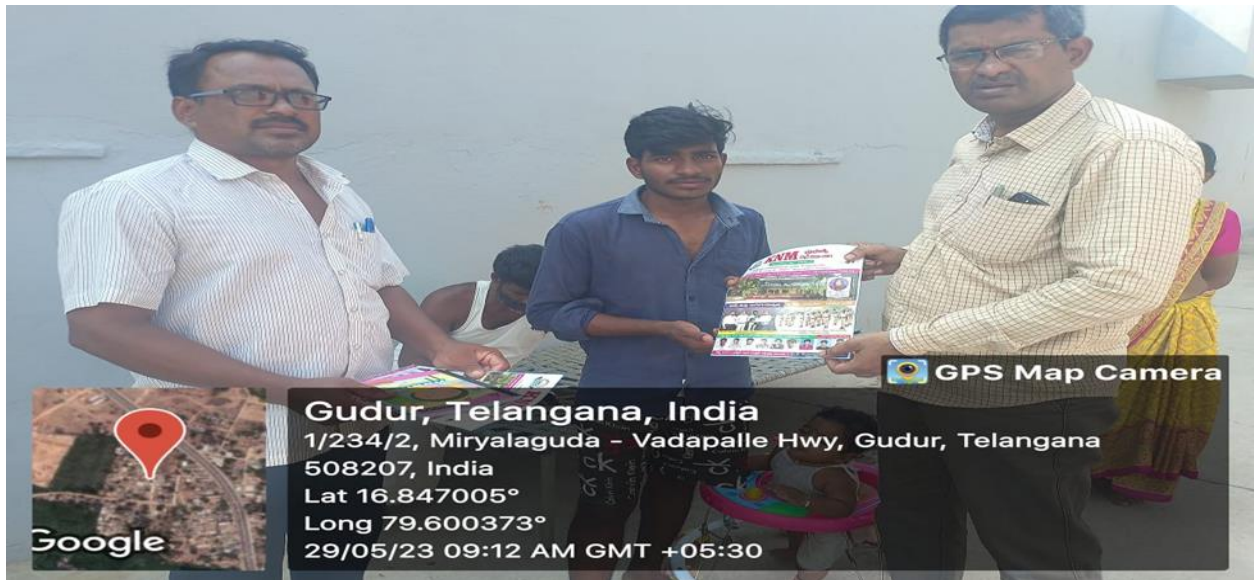




Google

GPS Map Camera

**Gudur Camp, Telangana, India**  
RHQQ+HWF, Gudur Camp, Telangana 508207, India  
Lat 16.839592°  
Long 79.589798°  
29/05/23 08:51 AM GMT +05:30



Google

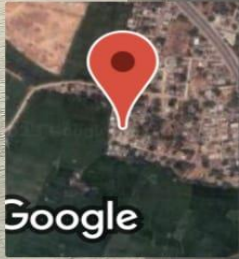
GPS Map Camera

**Gudur, Telangana, India**  
1/234/2, Miryalaguda - Vadapalle Hwy, Gudur, Telangana  
508207, India  
Lat 16.847005°  
Long 79.600373°  
29/05/23 09:12 AM GMT +05:30





GPS Map Camera



Google

Gudur, Telangana, India  
Gudurcamp-Gudur Rd, Gudur, Telangana 508207, India  
Lat 16.845823°  
Long 79.599745°  
29/05/23 09:31 AM GMT +05:30



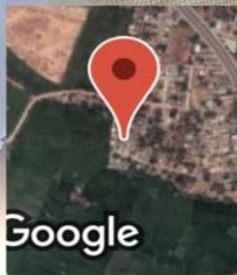
GPS Map Camera



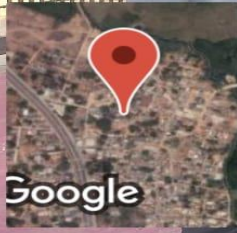
Google

Gudur, Telangana, India  
Miryalaguda - Vadapalle Hwy, Gudur, Telangana 508207, India  
Lat 16.846268°  
Long 79.602703°  
29/05/23 10:11 AM GMT +05:30





**GPS Map Camera**  
Gudur, Telangana, India  
Gudurcamp-Gudur Rd, Gudur, Telangana 508207, India  
Lat 16.845829°  
Long 79.599745°  
29/05/23 09:31 AM GMT +05:30

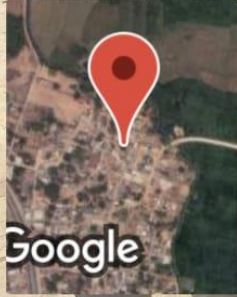


**GPS Map Camera**  
Gudur, Telangana, India  
VH2X+4M6, Miryalaguda, Gudur, Telangana 508207, India  
Lat 16.847333°  
Long 79.602492°  
29/05/23 10:17 AM GMT +05:30





GPS Map Camera



Gudur, Telangana, India  
01, Gudurcamp-Gudur Rd, Gudur, Telangana 508207, India  
Lat 16.84782°  
Long 79.603316°  
29/05/23 10:22 AM GMT +05:30